

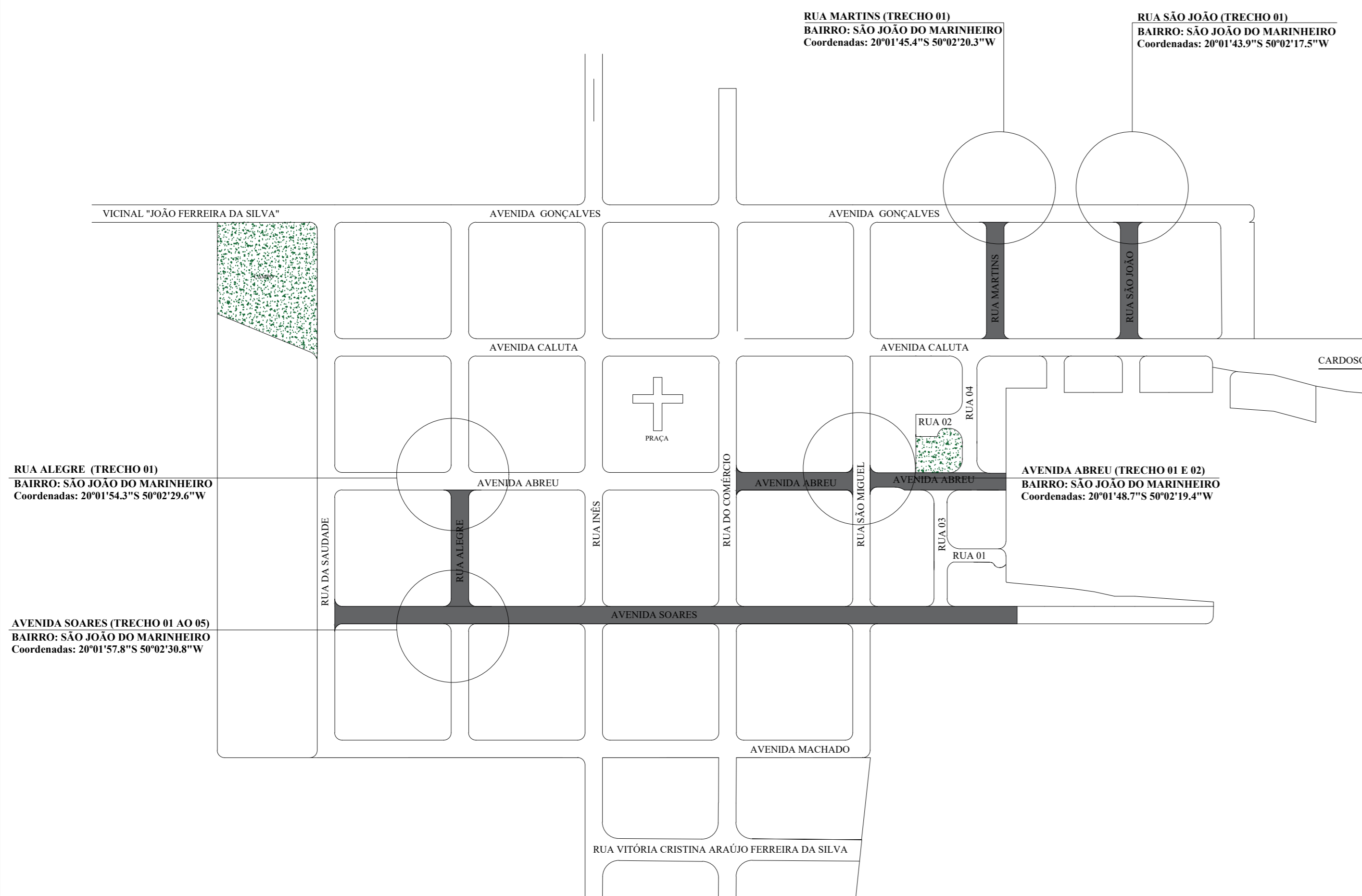


*LEGENDA: IMAGEM RETIRADA DO GOOGLE EARTH - Distância da cidade sede Cardoso/SP até a vicinal onde será Pavimentada no distrito de São João do Marinheiro - 15,9 km

MUNICÍPIO DE CARDOSO



DISTRITO DE SÃO JOÃO DO MARINHEIRO



MUNICÍPIO DE CARDOSO
SECRETARIA DE MEIO AMBIENTE, OBRAS E
SERVIÇOS PÚBLICOS
 RUA DR. CENOBELINO DE BARROS SERRA, 870 CEP 15.570-000 FONE 17-3466.3900
 E-mail: secretariaobras@cardoso.sp.gov.br

MAPA DE LOCALIZAÇÃO

FOLHA 01/03

TÍTULO:
 INFRAESTRUTURA URBANA - RECAPEAMENTO
 ASFÁLTICO EM "CBUQ" E SINALIZAÇÃO VIÁRIA
LOCAL:
 RUA MARTINS, RUA SÃO JOÃO, AVENIDA SOARES, TRECHOS
 DA RUA ALEGRE E TRECHOS DA AVENIDA ABREU NO
 DISTRITO DE SÃO JOÃO DO MARINHEIRO
MUNICÍPIO:
 CARDOSO - SP " CIDADE DOS GRANDES LAGOS "

ESCALA:
 SEM ESCALA
DATA:
 JANEIRO DE 2.024

DESENHO:
 GABRIELA F. BARBOSA

OBRA:
ÁREA TOTAL A RECAPEAR: 6.304,94 m²

ÁREA TOTAL SARJETÃO/DEPRESSÃO: 253,67 m²

ÁREA TOTAL SINALIZAÇÃO HORIZONTAL: 95,40 m²

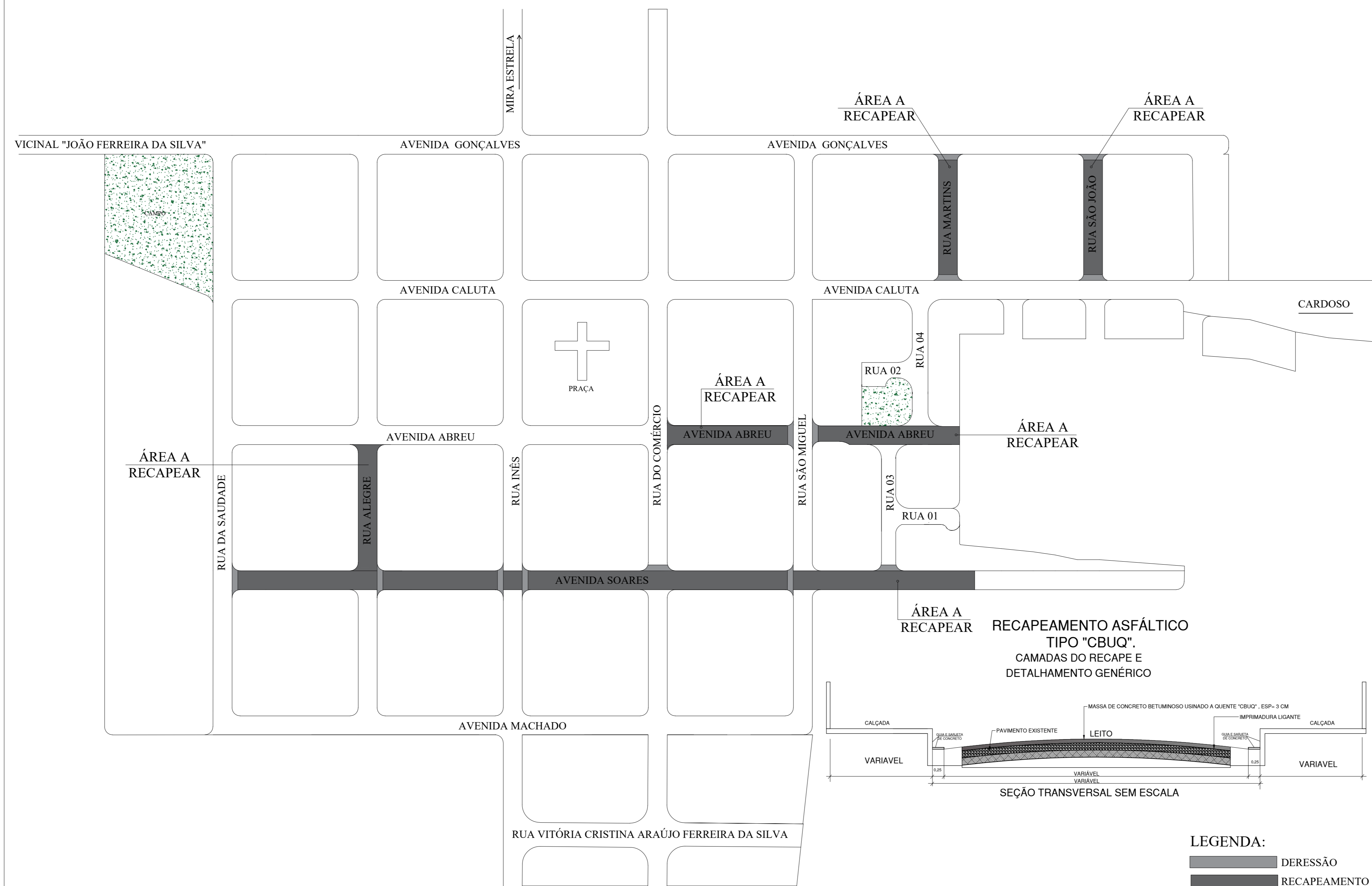
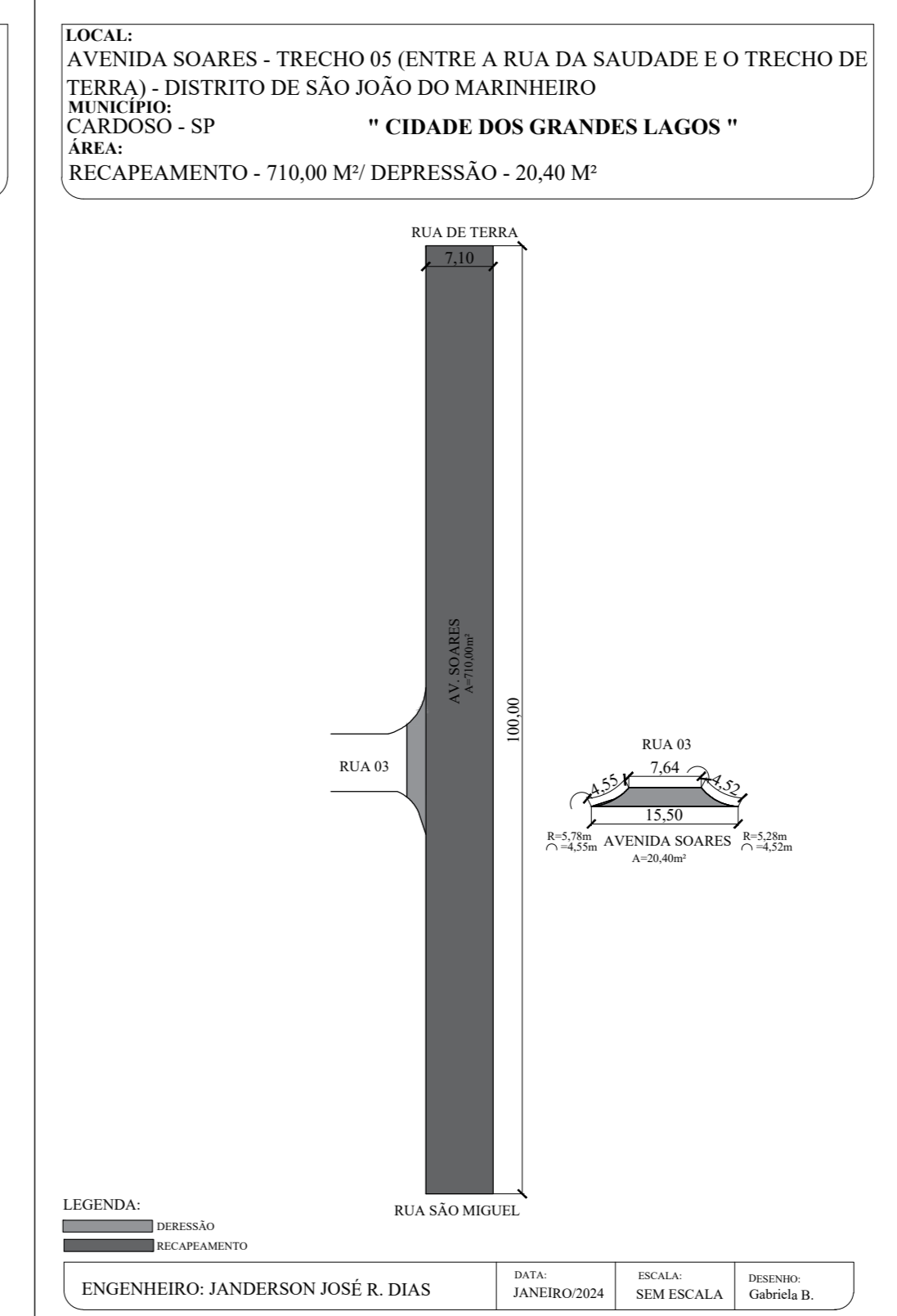
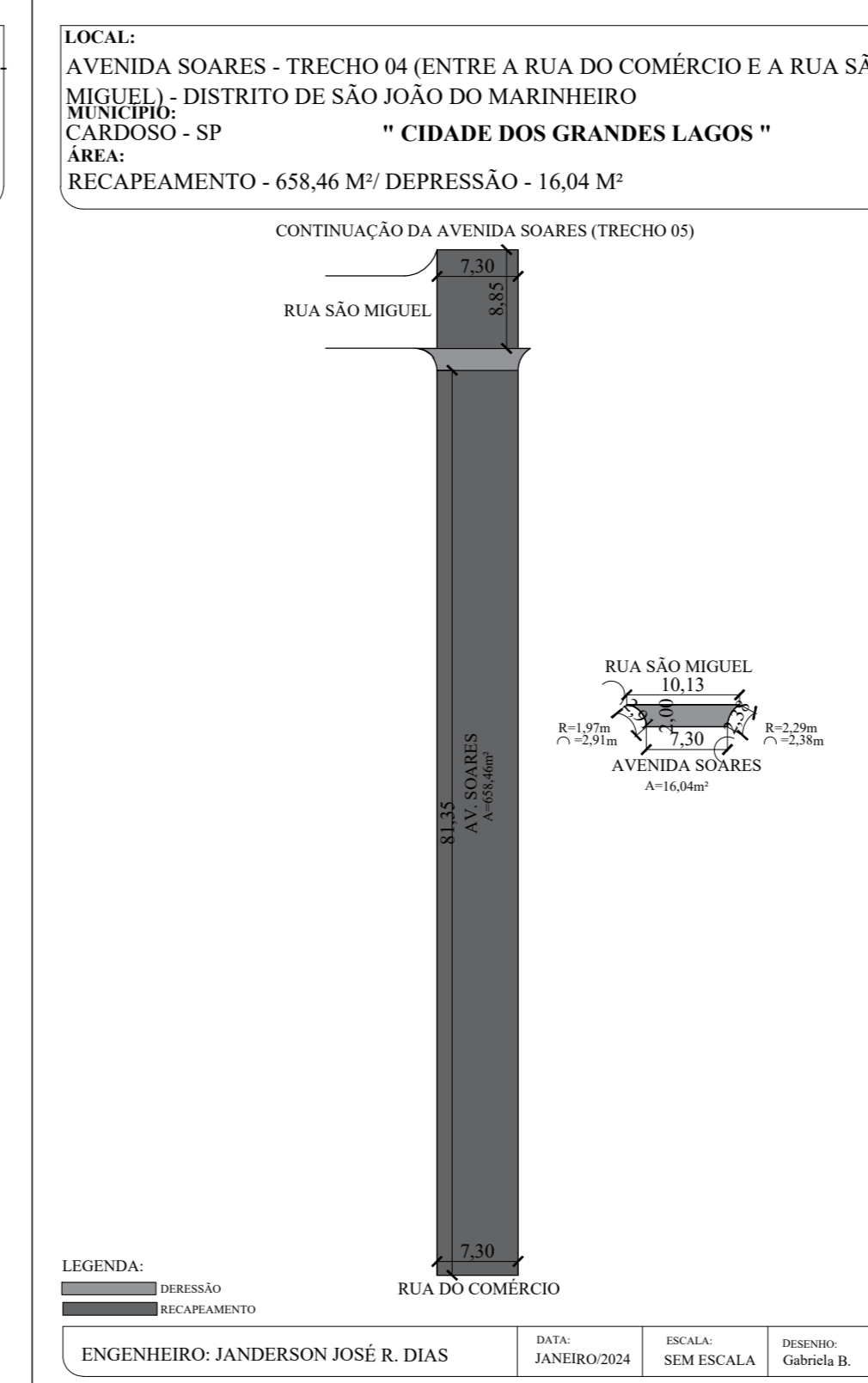
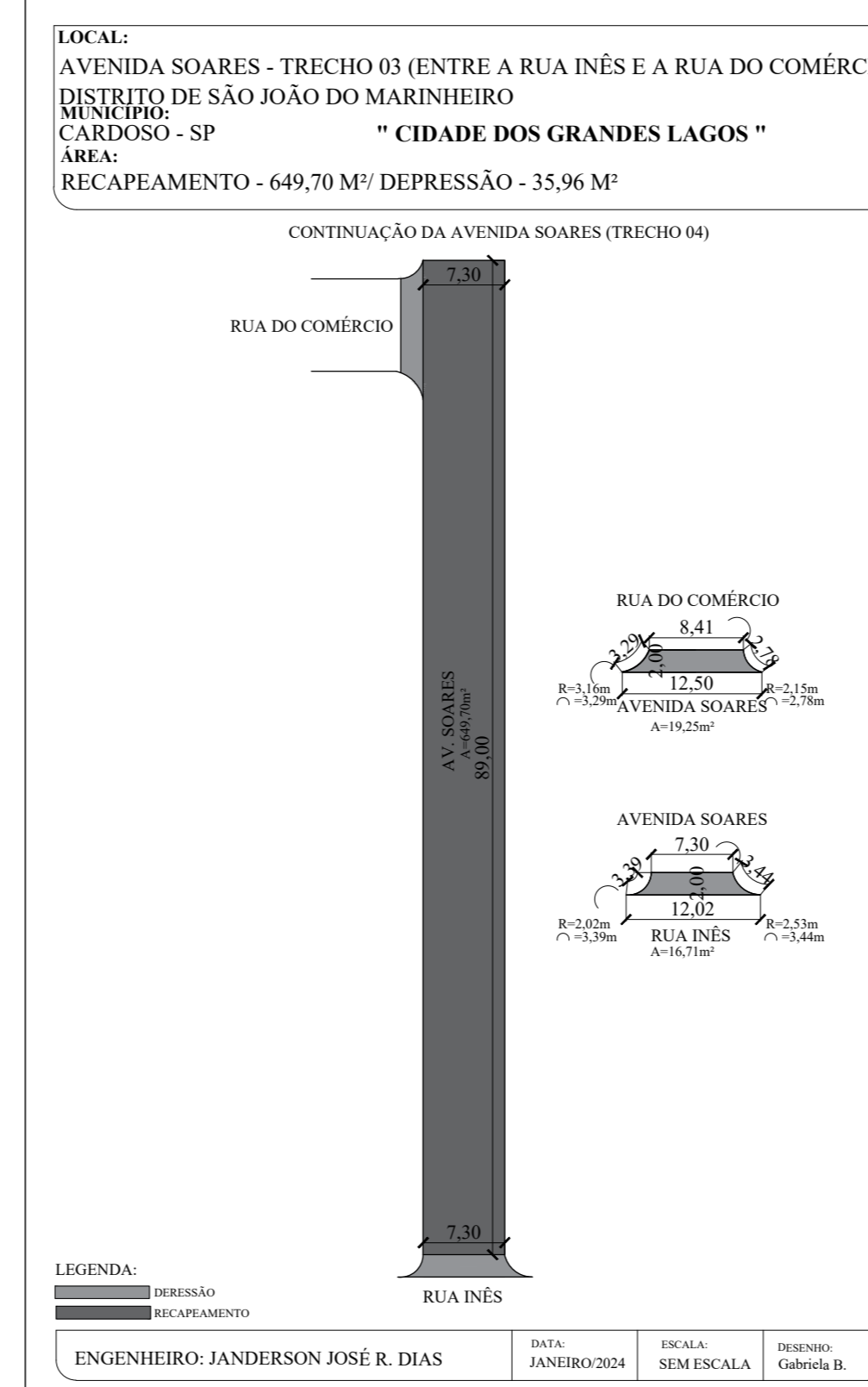
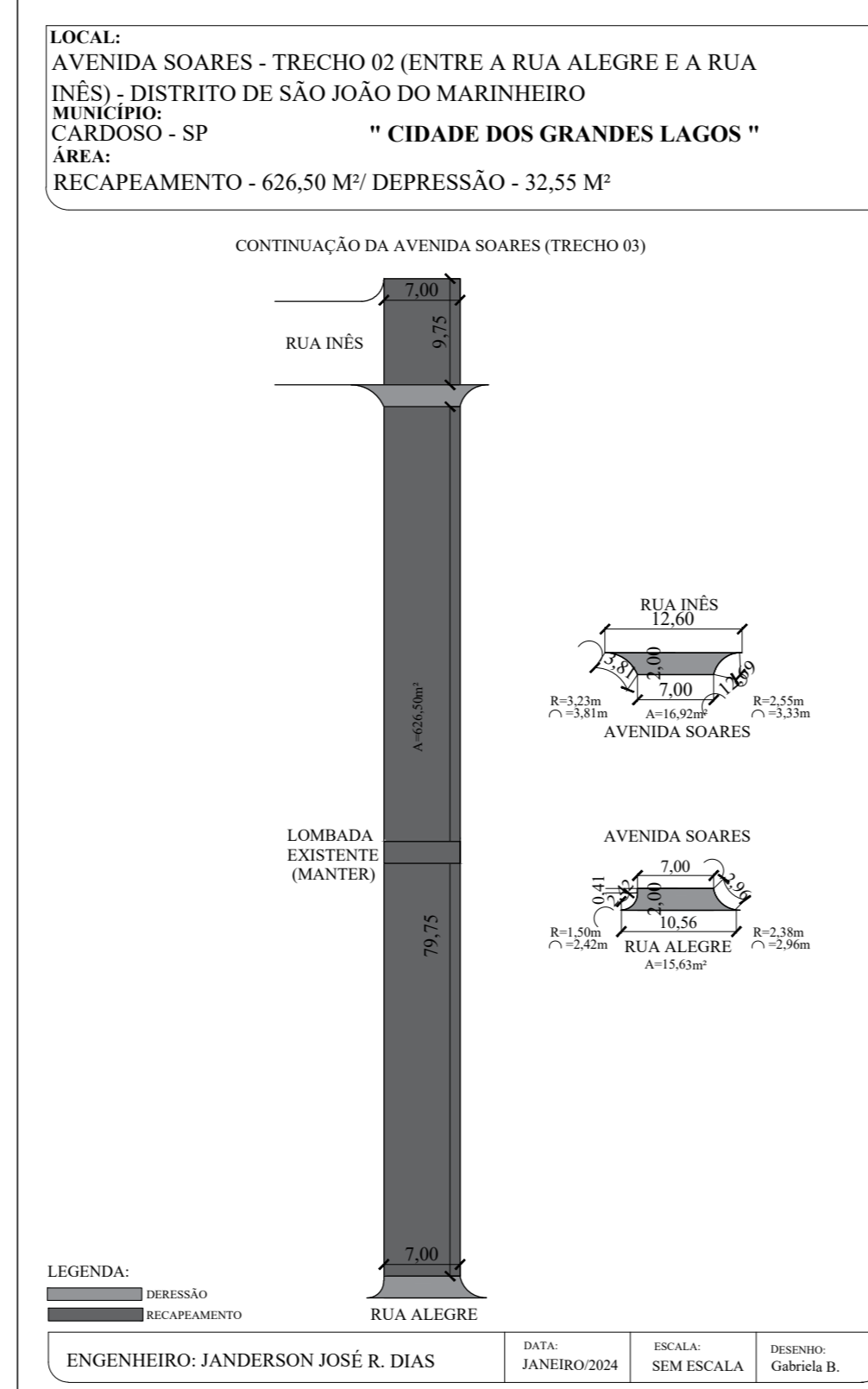
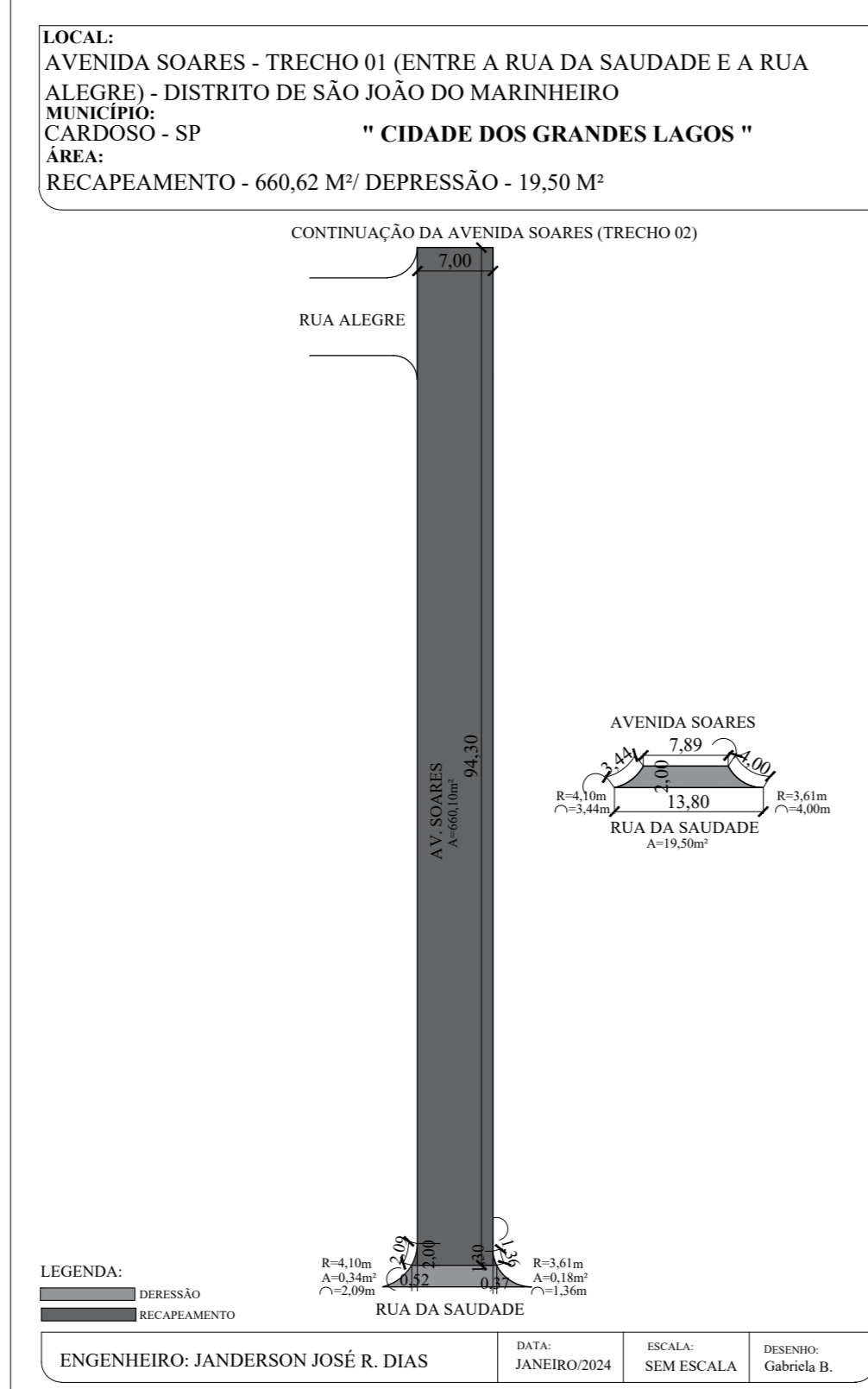
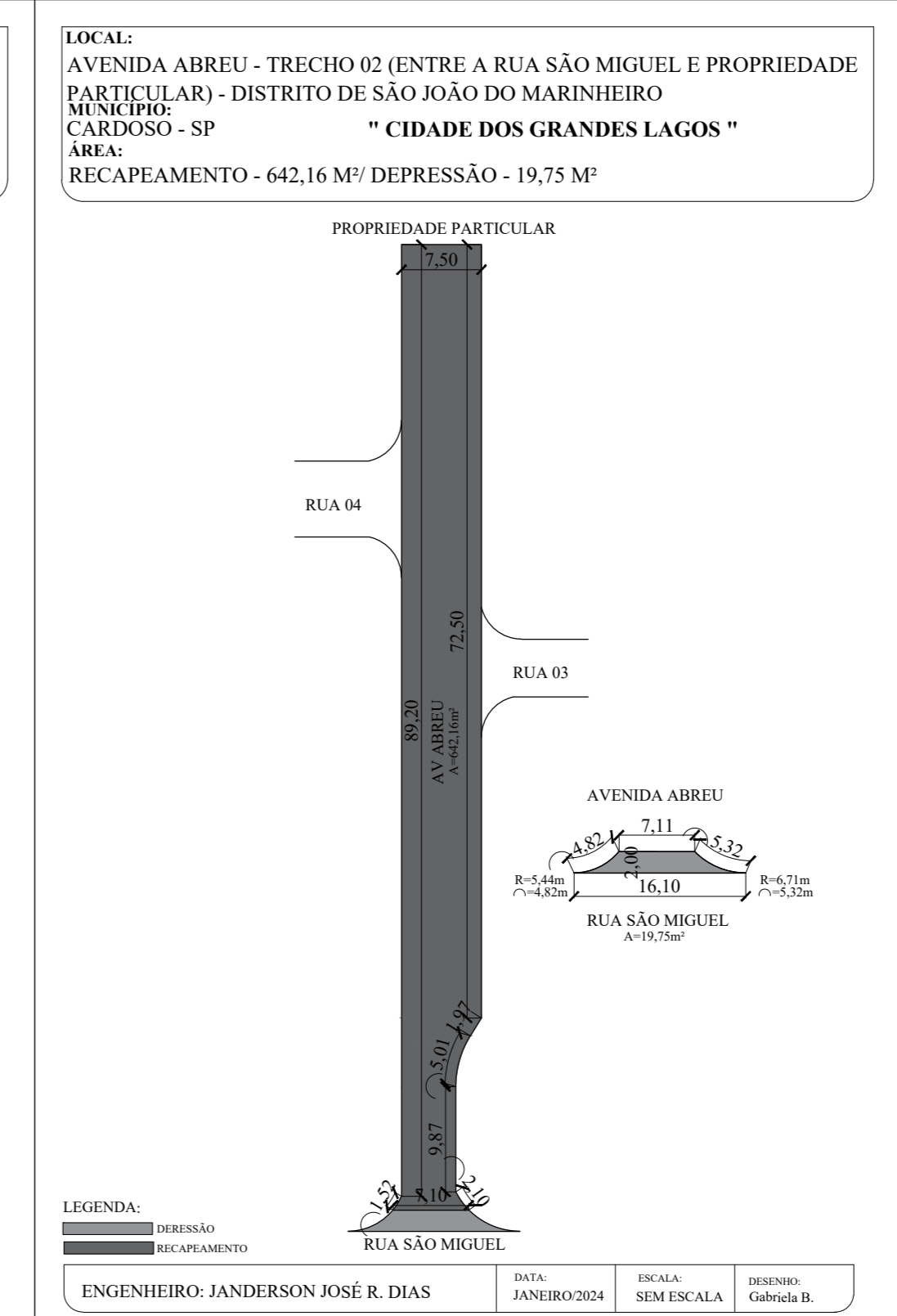
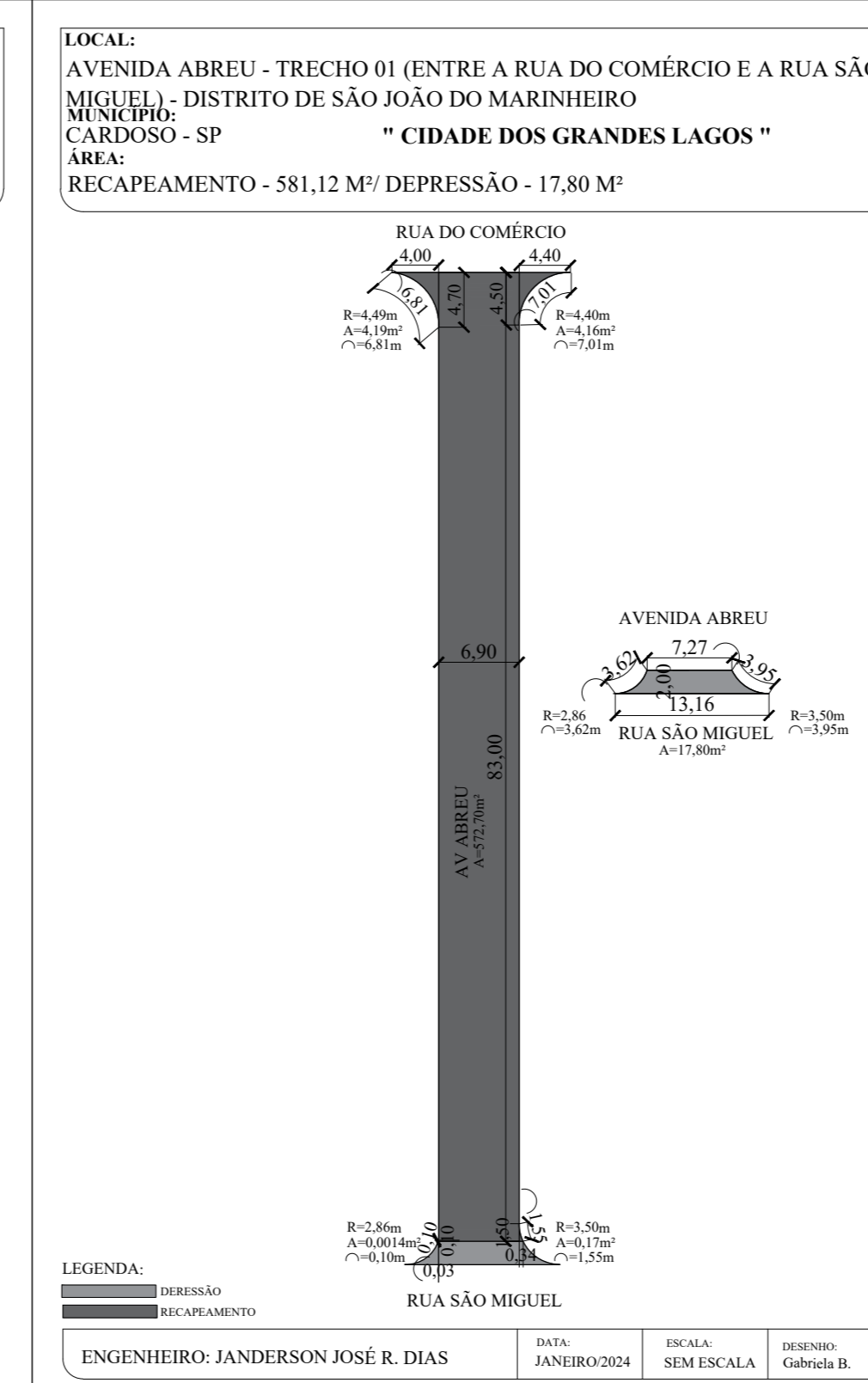
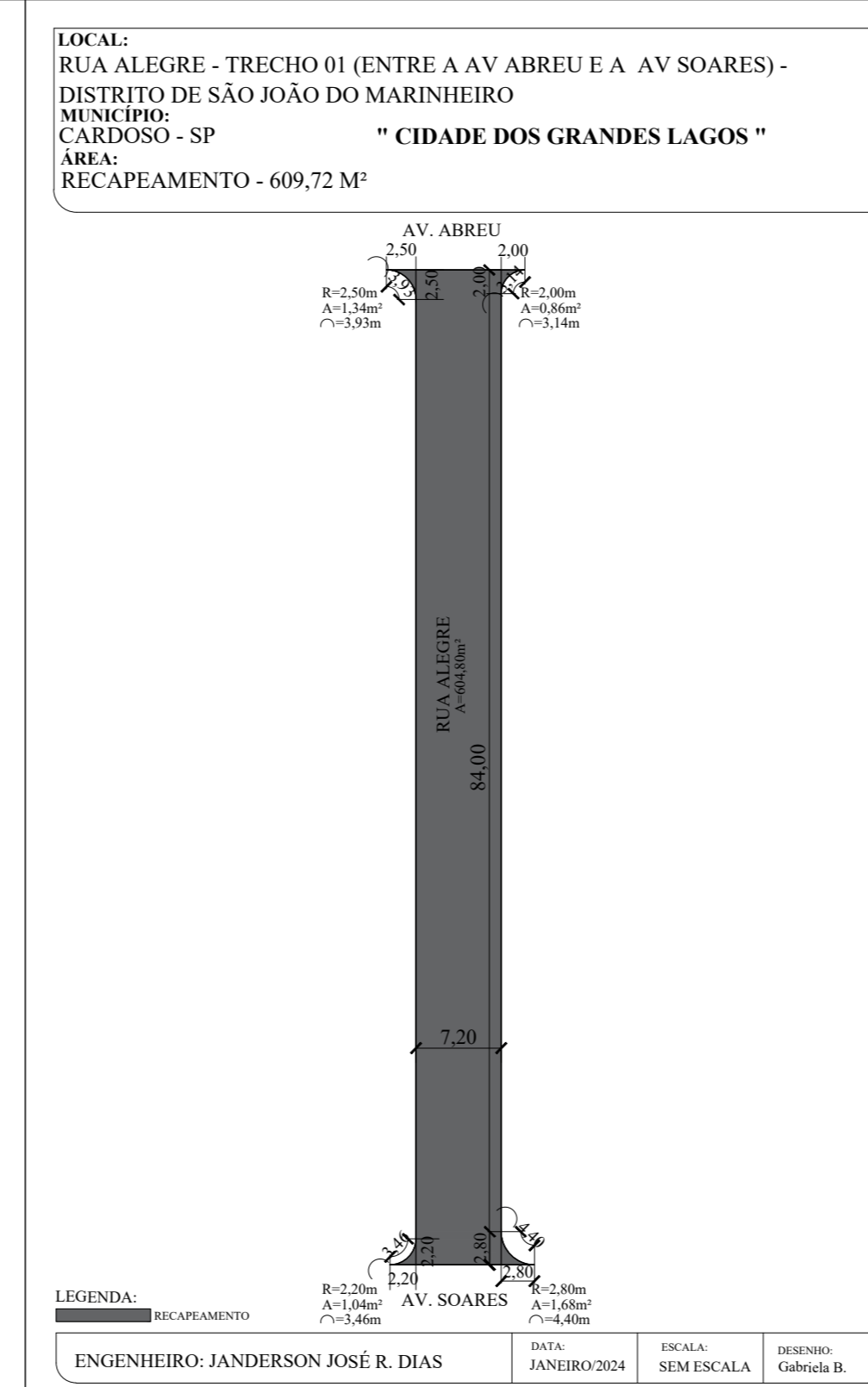
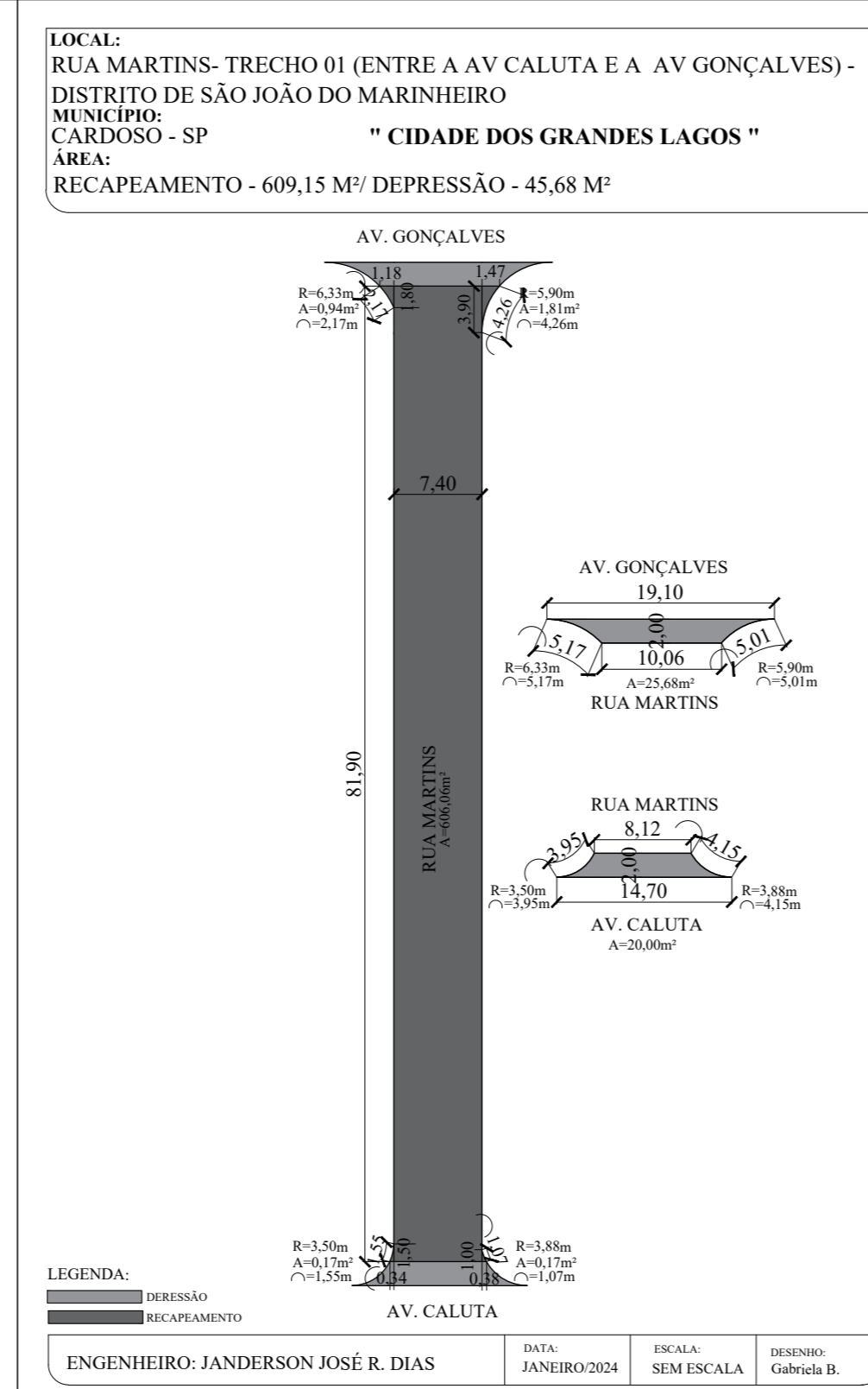
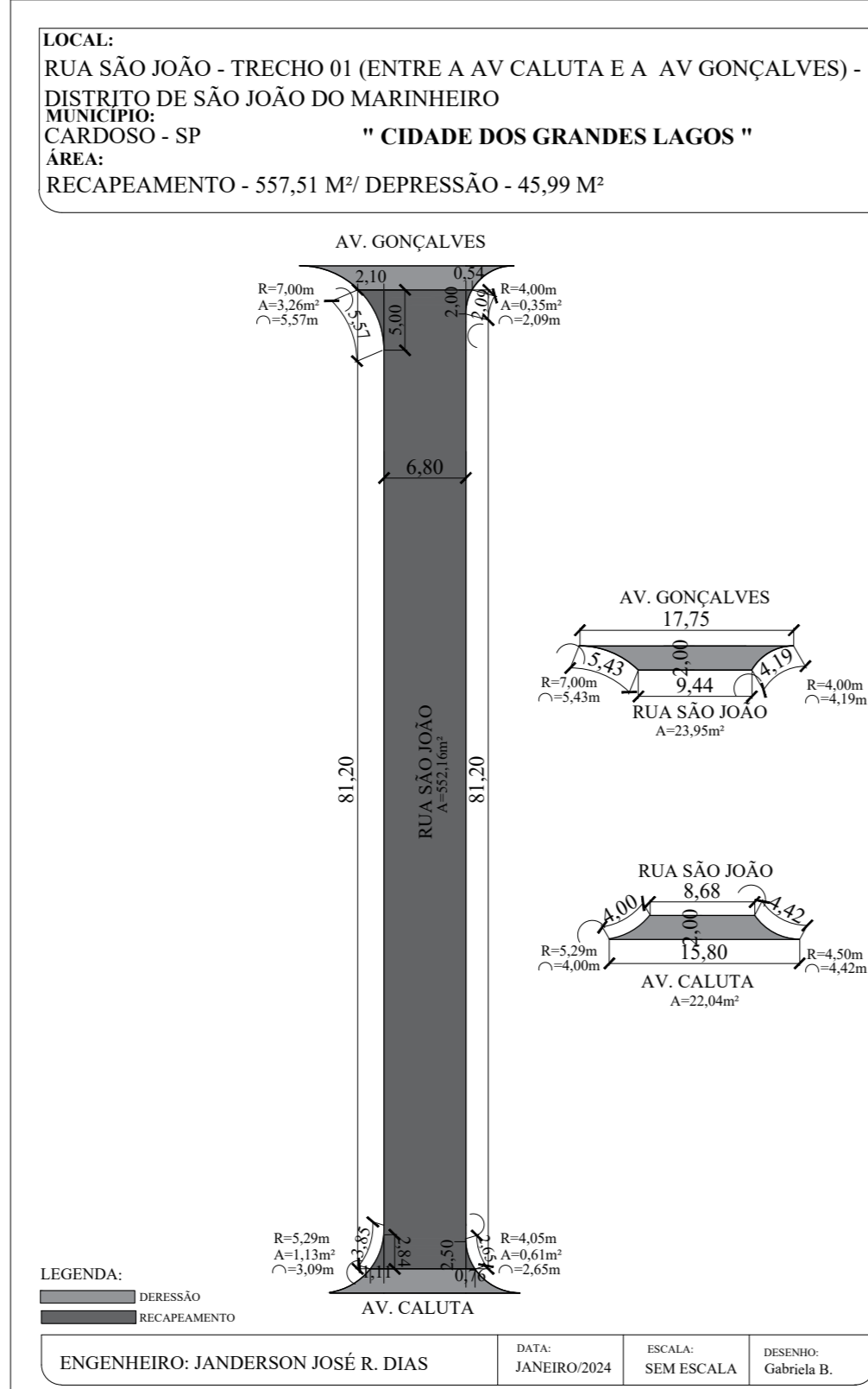
ÁREA TOTAL SINALIZAÇÃO VERTICAL: 15 unidades

JAIR CESAR NAIRES
 Prefeito Municipal
 RG: 11.627.234-8 SSP/SP
 CPF: 070.811.738-45

JAYMEZILSON JOSÉ RODRIGUES DIAS
 Secretário de Meio Ambiente, Obras e Serviços Públicos
 Eng.º Civil e Pós. do Trabalho - CREA/SP: 506.911.784-5
 Registro em Trabalho

ART n°: 2620240092611

ÁREA DESTINADA A APROVAÇÃO:



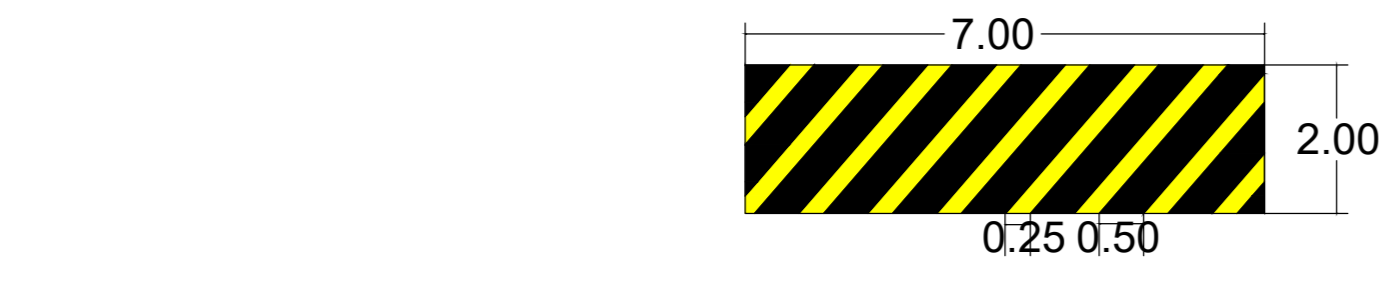
MUNICÍPIO DE CARDOSO
SECRETARIA DE MEIO AMBIENTE, OBRAS E SERVIÇOS PÚBLICOS
RUA DR. CENOBILINO DE BARROS SERRA, 870 CEP 15.570-000 FONE 17-3466.3900
E-mail: secretariabras@cardoso.sp.gov.br

PROJETO DE RECAPEAMENTO FOLHA 02/03

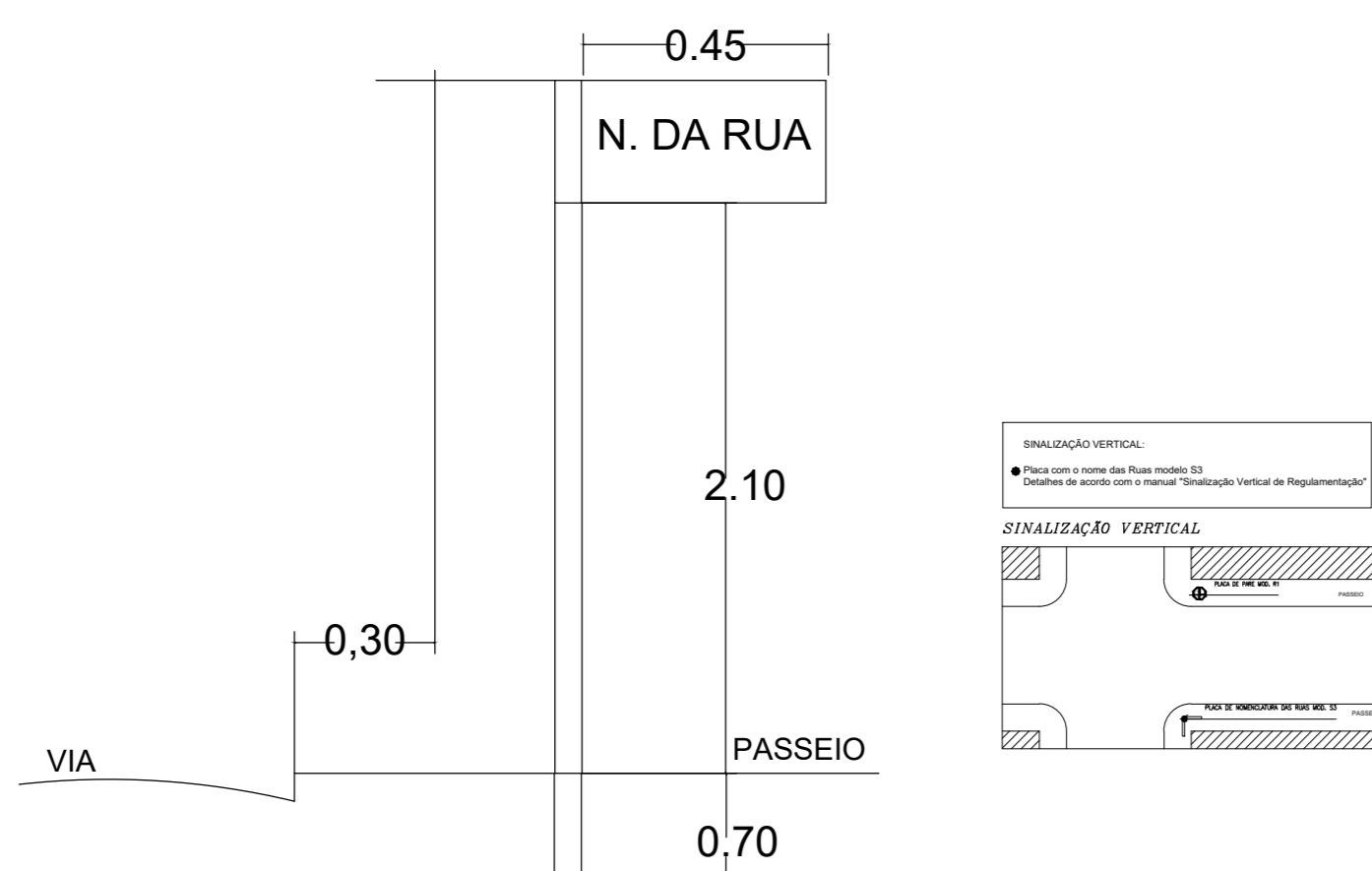
TÍTULO:
INFRAESTRUTURA URBANA - RECAPEAMENTO ASFÁLTICO EM "CBUQ" E SINALIZAÇÃO VIÁRIA
LOCAL:
RUA MARTINS, RUA SÃO JOÃO, AVENIDA SOARES, TRECHOS DA RUA ALEGRE E TRECHOS DA AVENIDA ABREU NO DISTRITO DE SÃO JOÃO DO MARINHEIRO
MUNICÍPIO:
CARDOSO - SP "CIDADE DOS GRANDES LAGOS"

ESCALA:
SEM ESCALA
DATA:
JANEIRO DE 2.024
DESENHO:
GABRIELA F. BARBOSA
OBRA:
ÁREA TOTAL A RECAPEAR: 6.304,94 m²
ÁREA TOTAL SARJETÃO/DEPRESSÃO: 253,67 m²
ÁREA TOTAL SINALIZAÇÃO HORIZONTAL: 95,40 m²
ÁREA TOTAL SINALIZAÇÃO VERTICAL: 15 unidades
ART n°: 2620240092611

ÁREA DESTINADA A APROVAÇÃO:



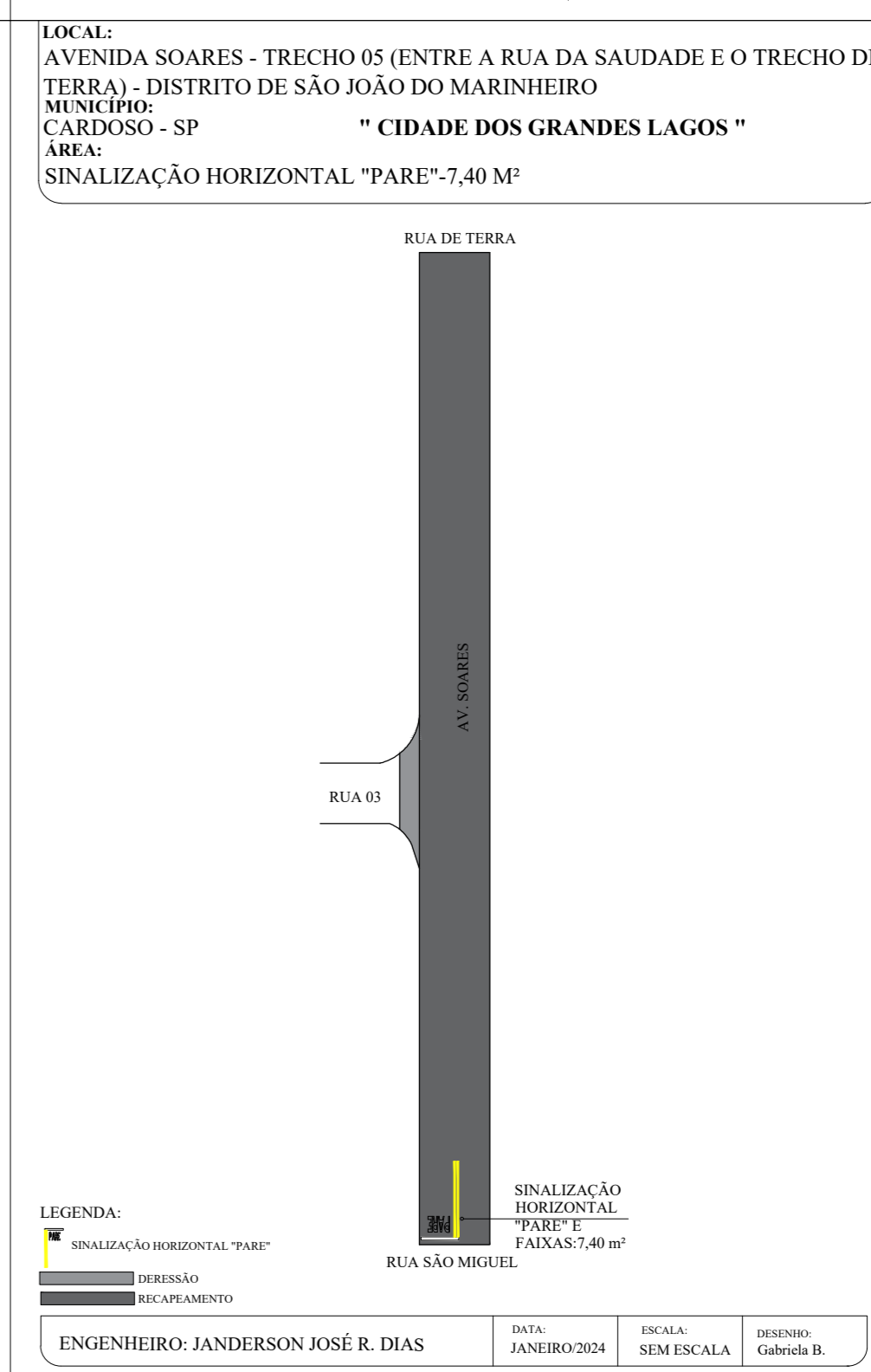
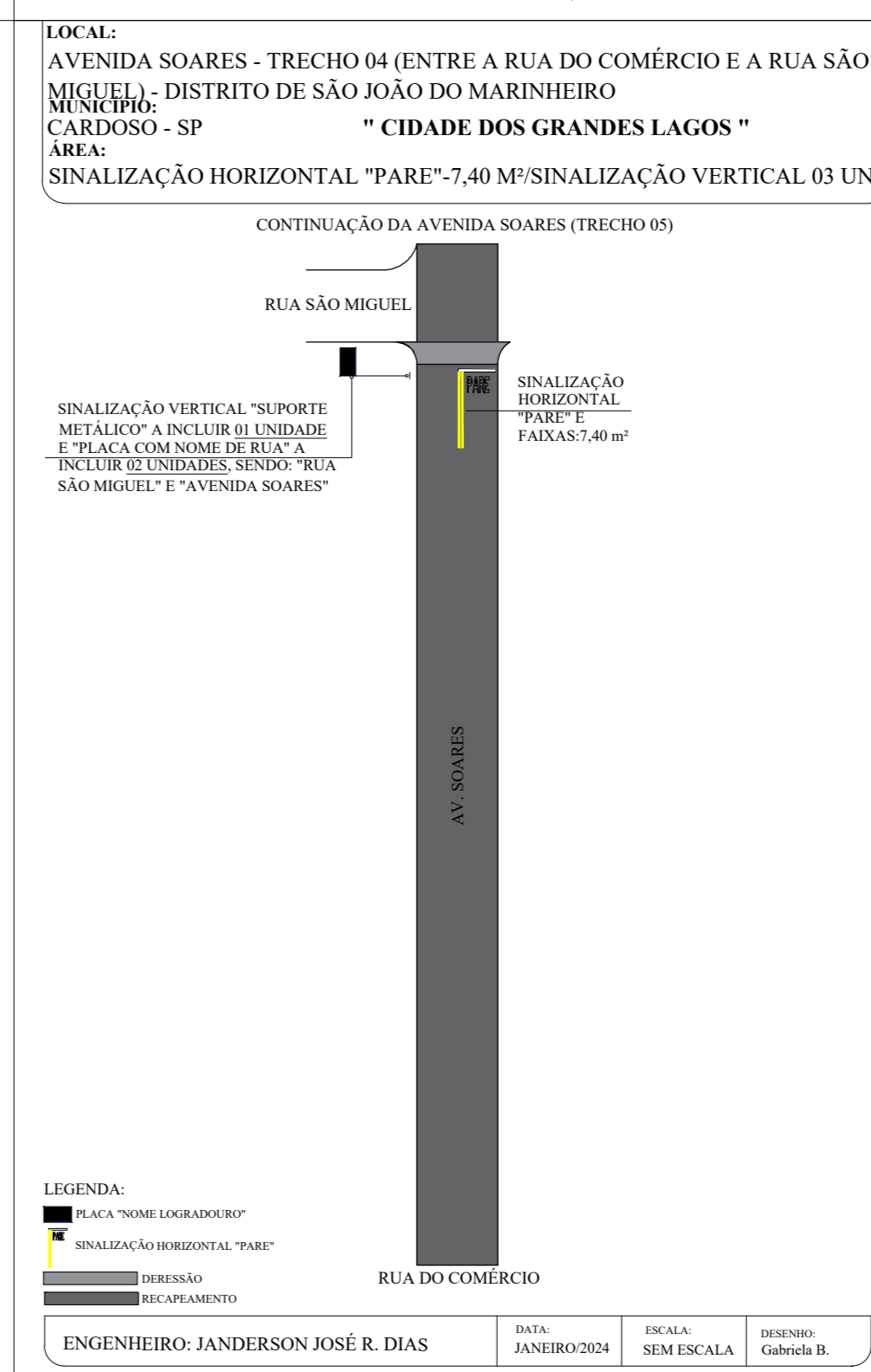
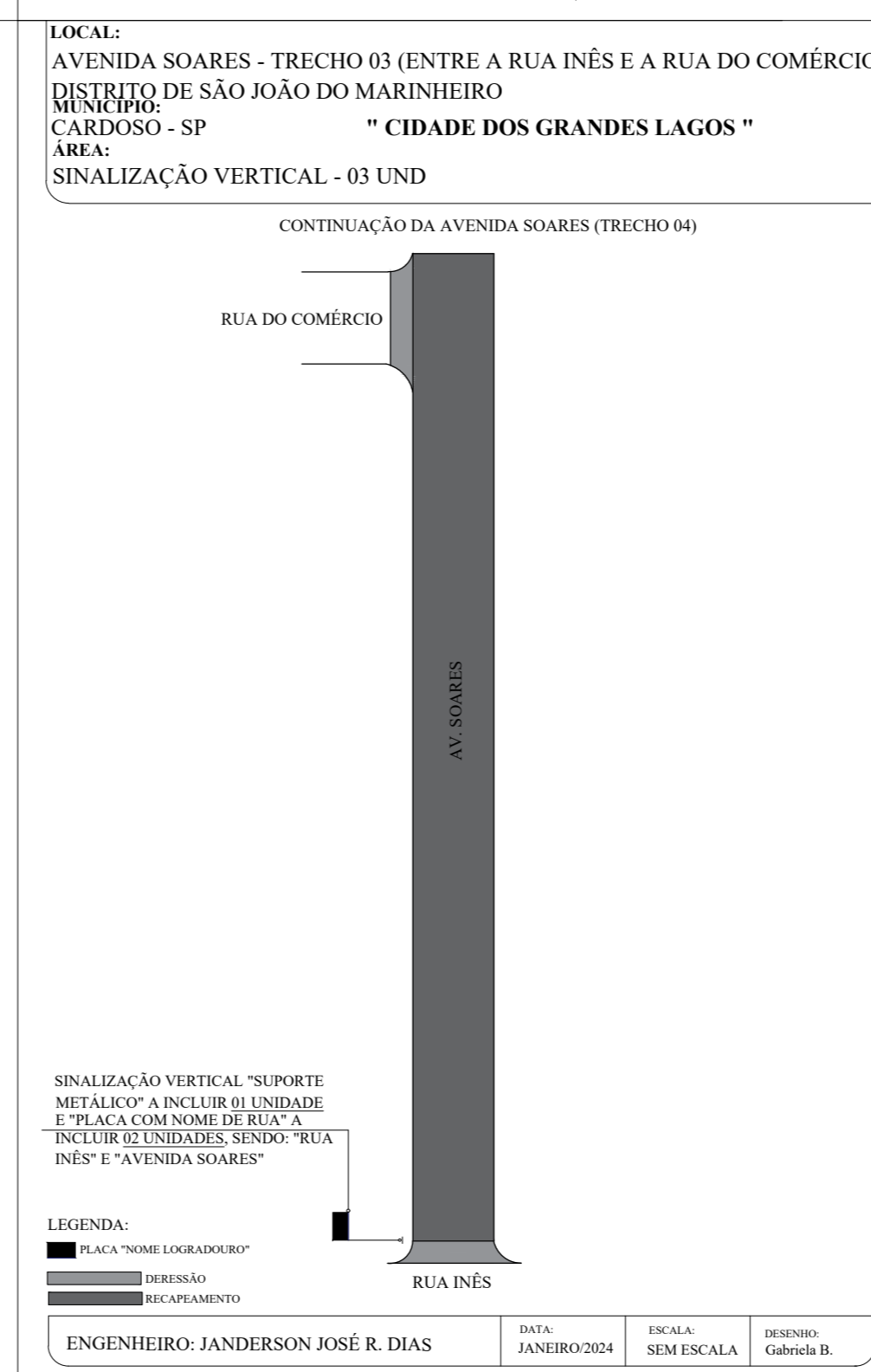
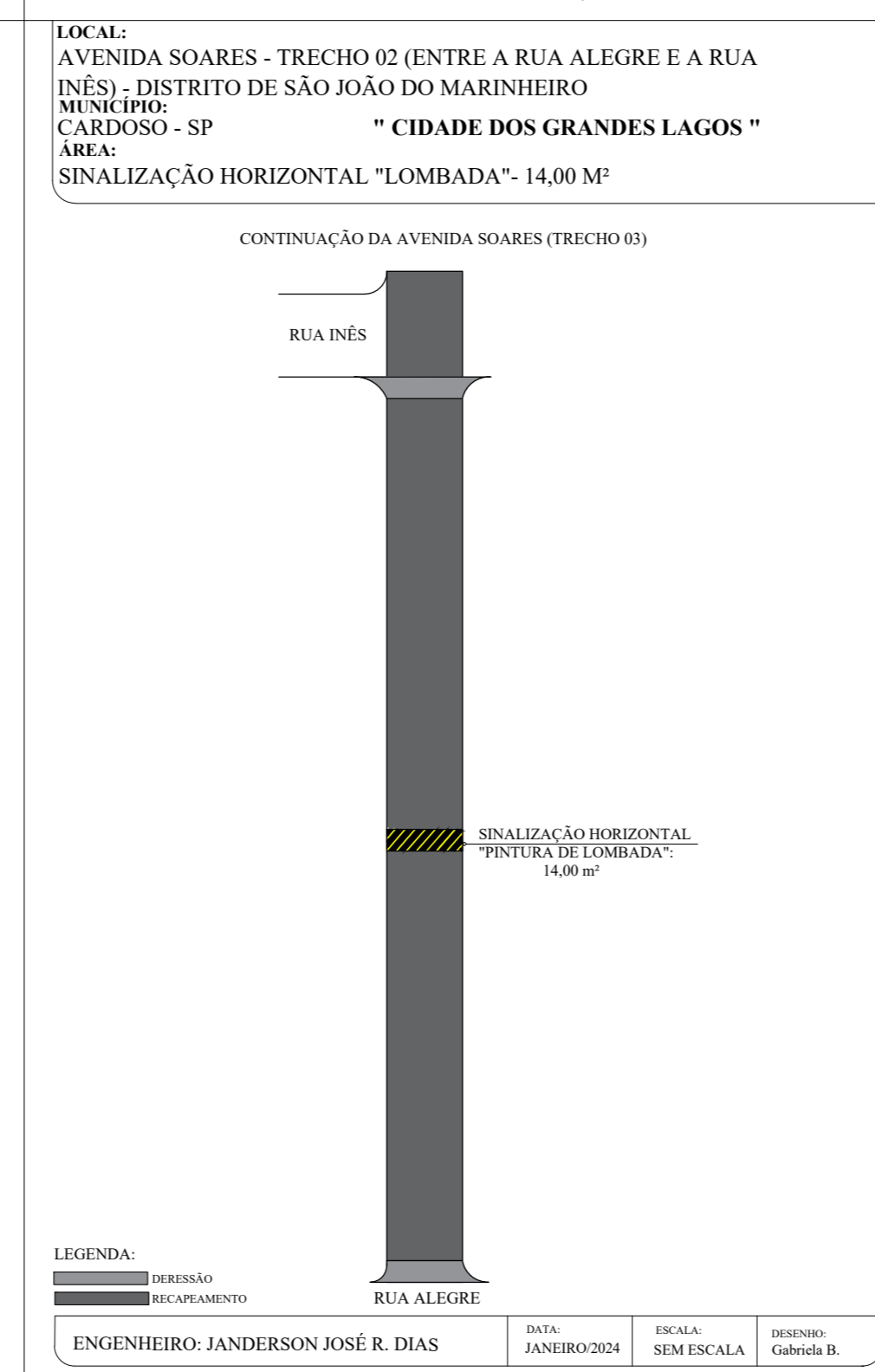

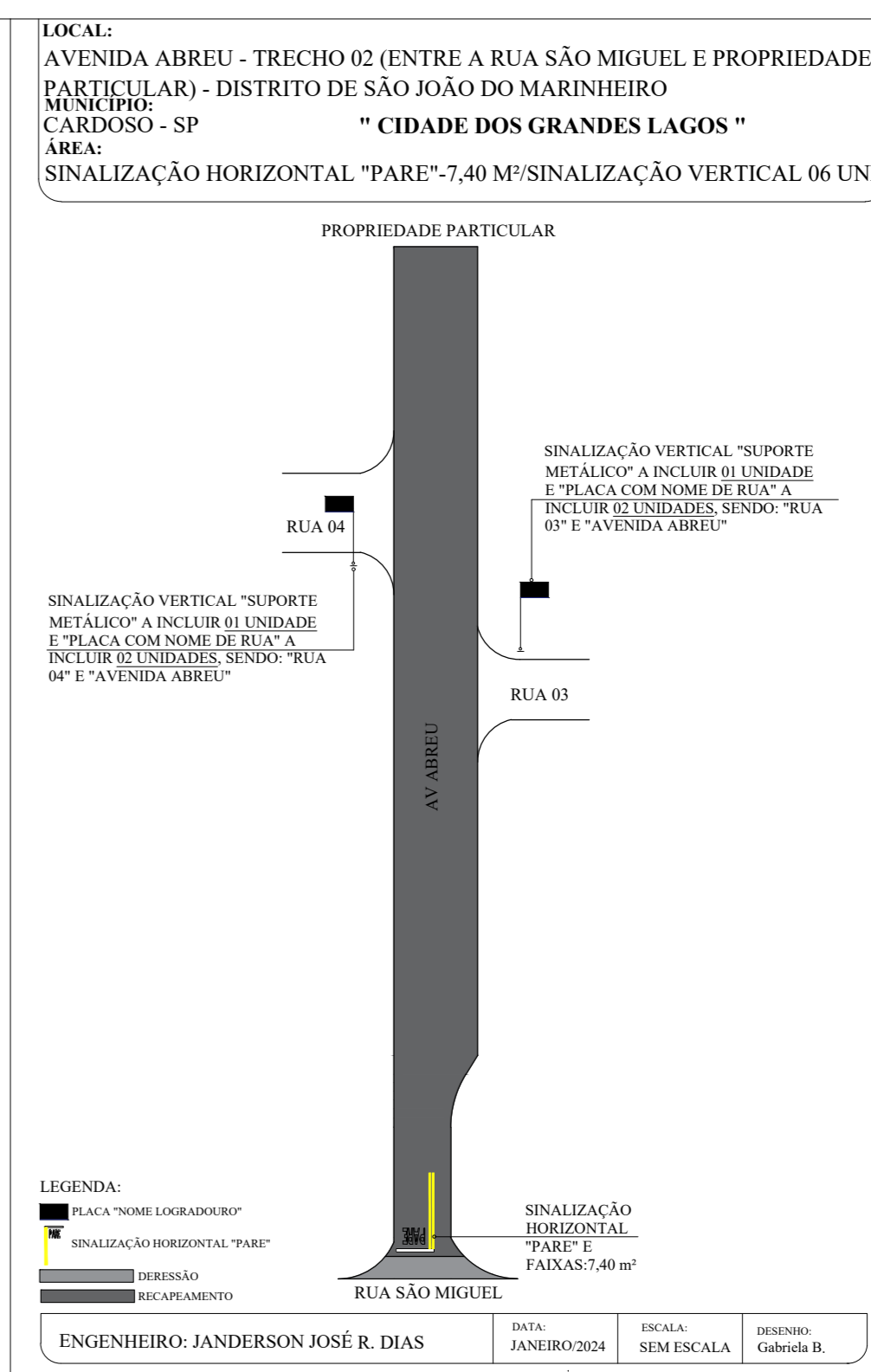
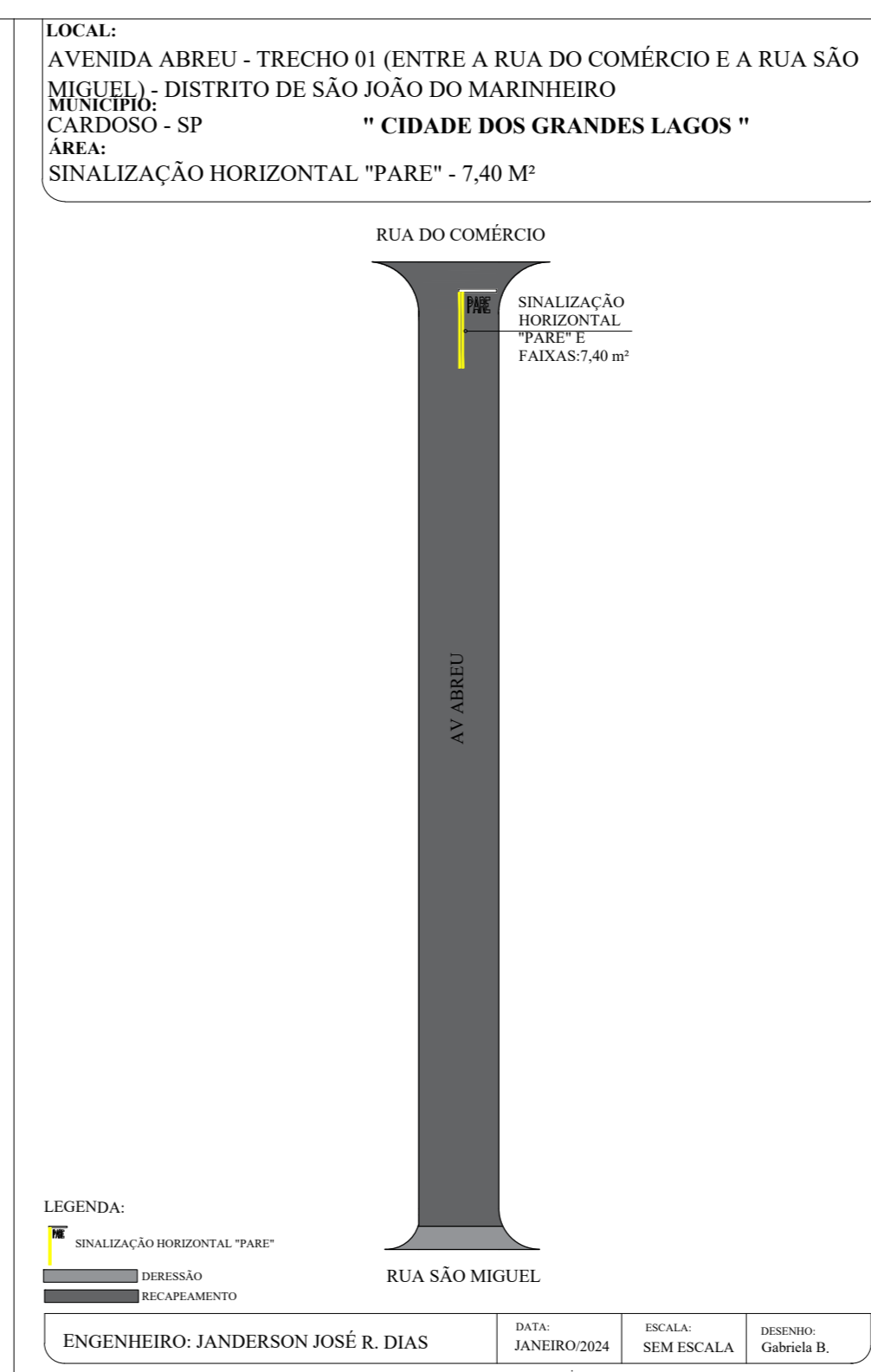
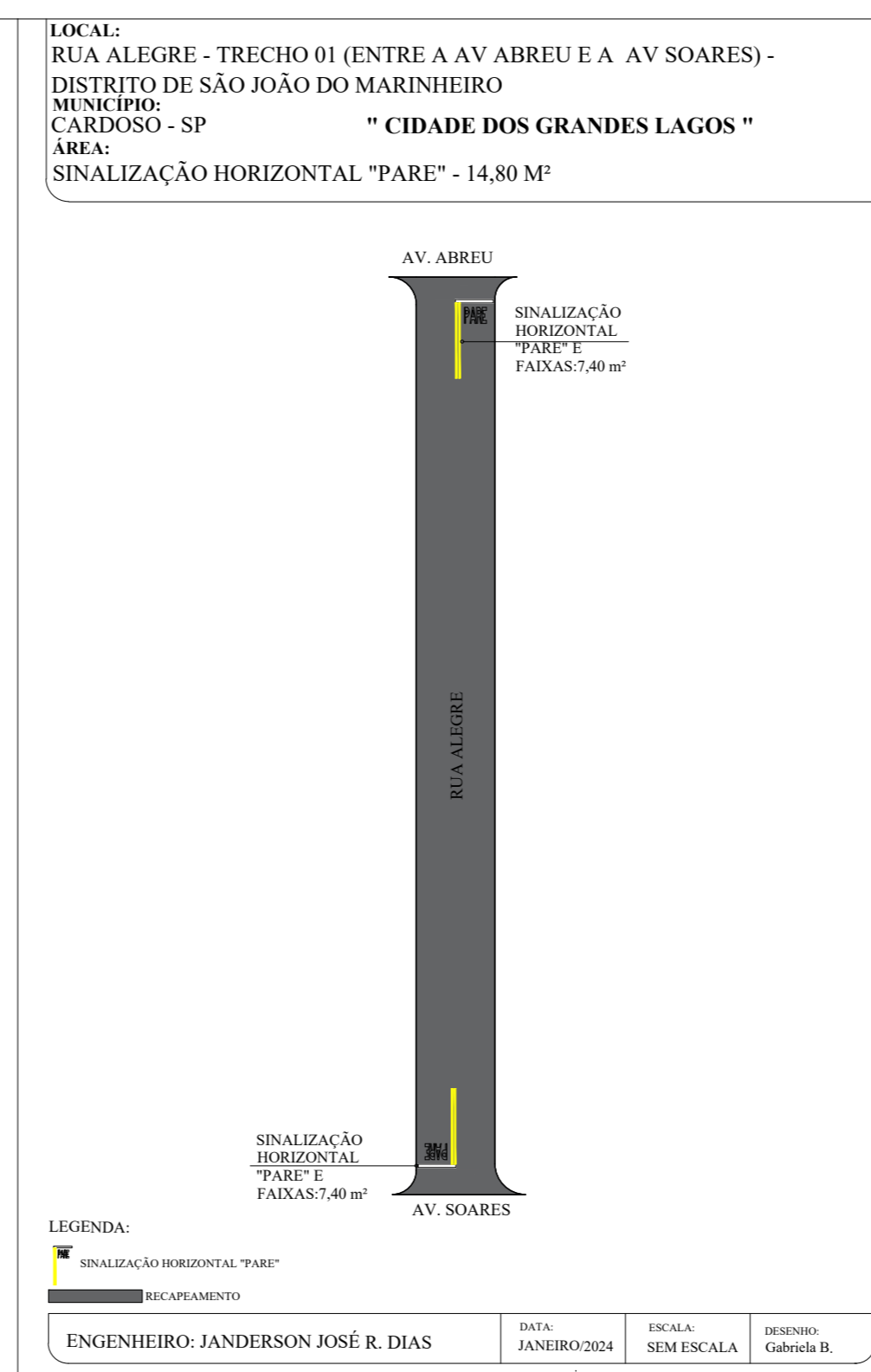
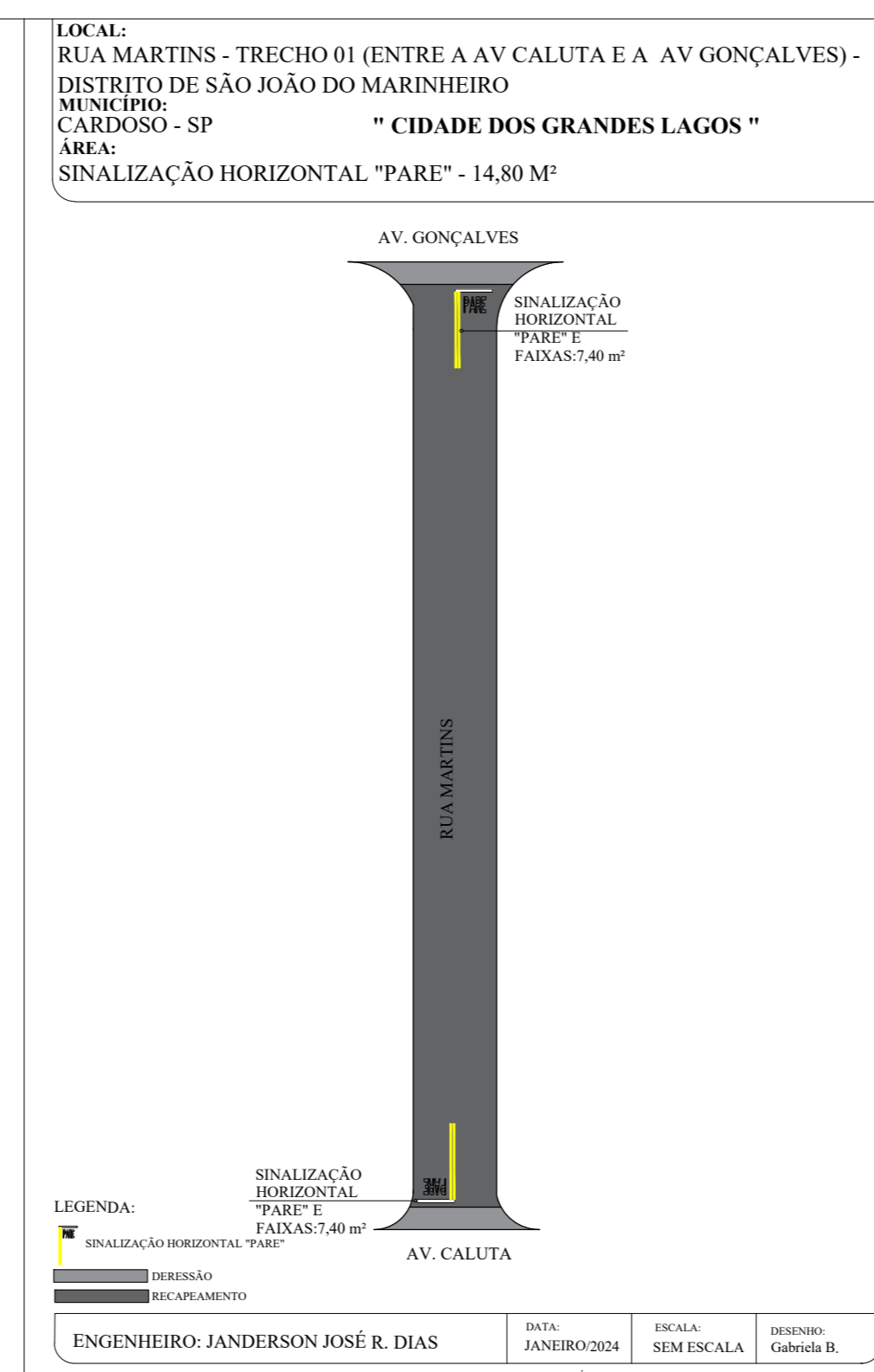
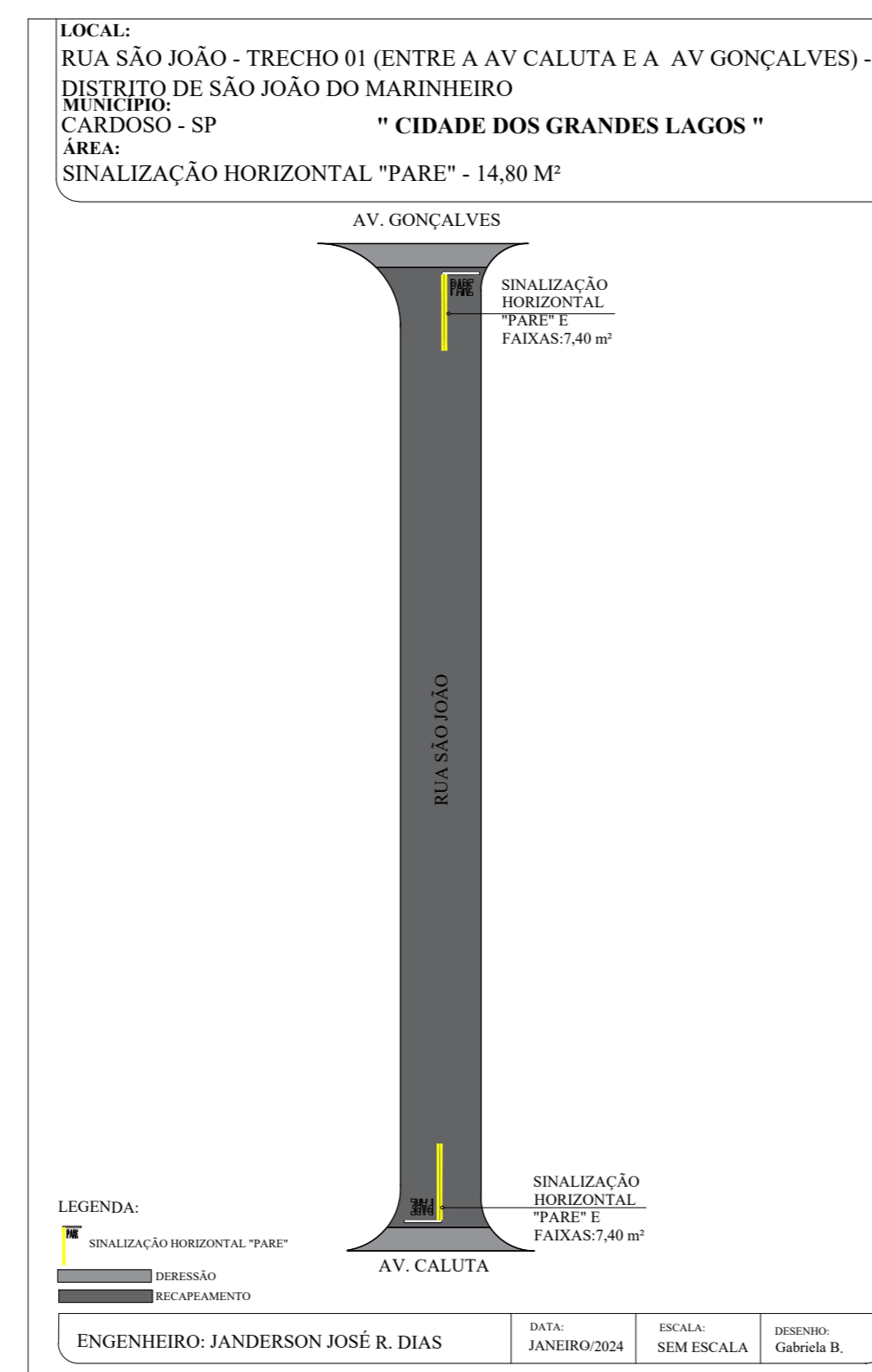
DET. 03 (01x)
SINALIZAÇÃO HORIZONTAL "LOMBADA"



DET. 2 (10x)
SINALIZAÇÃO VERTICAL "NOME DE RUA"



DET. 01 (11x)
SINALIZAÇÃO HORIZONTAL "PARE"



MUNICÍPIO DE CARDOSO
SECRETARIA DE MEIO AMBIENTE, OBRAS E SERVIÇOS PÚBLICOS
RUA DR. CENOBELINO DE BARROS SERRA, 870 CEP 15.570-000 FONE 17-3466-3900
E-mail: secretariaobras@cardoso.sp.gov.br

PROJETO DE SINALIZAÇÃO FOLHA 03/03

TÍTULO:
INFRAESTRUTURA URBANA - RECAPEAMENTO ASFÁLTICO EM "CBUQ" E SINALIZAÇÃO VIÁRIA

LOCAL:
RUA MARTINS, RUA SÃO JOÃO, AVENIDA SOARES, TRECHOS DA RUA ALEGRE E TRECHOS DA AVENIDA ABREU NO DISTRITO DE SÃO JOÃO DO MARINHEIRO

MUNICÍPIO:
CARDOSO - SP "CIDADE DOS GRANDES LAGOS"

ESCALA:
SEM ESCALA

DATA:
JANEIRO DE 2024

DESENHO:
GABRIELA F. BARBOSA

OBRA:
ÁREA TOTAL A RECAPEAR: 6.304,94 m²
ÁREA TOTAL SARIETÃO/DEPRESSÃO: 253,67 m²
ÁREA TOTAL SINALIZAÇÃO HORIZONTAL: 95,40 m²
ÁREA TOTAL SINALIZAÇÃO VERTICAL: 15 unidades

ART n°: 2620240092611

ÁREA DESTINADA A APROVAÇÃO: