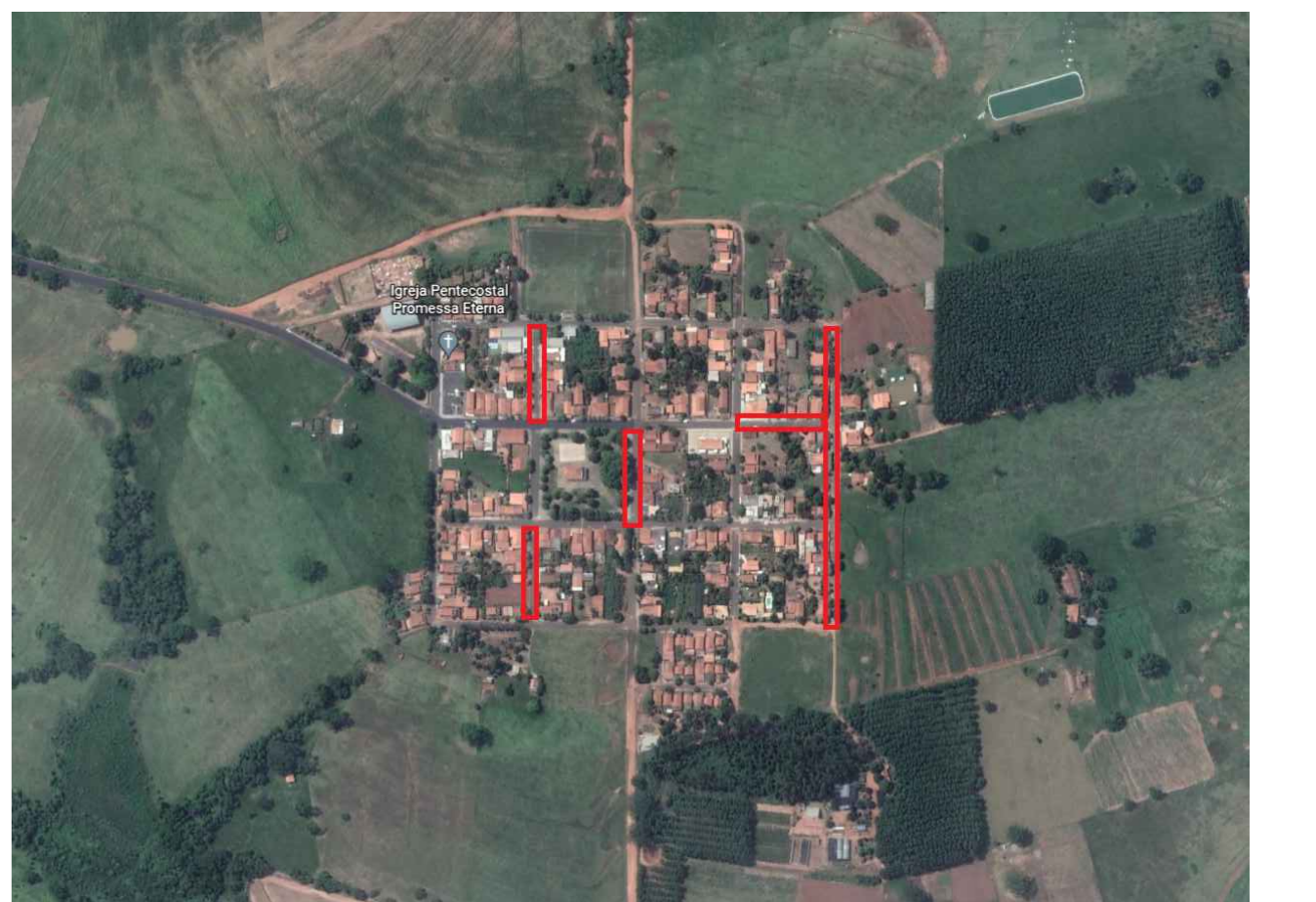


TRECHO: AVENIDA ROMEU VIANA ROMANELLI ENTRE A RUA JOAQUIM CARDOSO E A RUA ÂNGELO MORETIM) - Bairro: Centro/Coordenadas: 20°04'51,8" S 49°54'52,3" W  
 \*\*OBS: TRECHO QUE SERÁ MANTIDO.

MUNICÍPIO DE CARDOSO

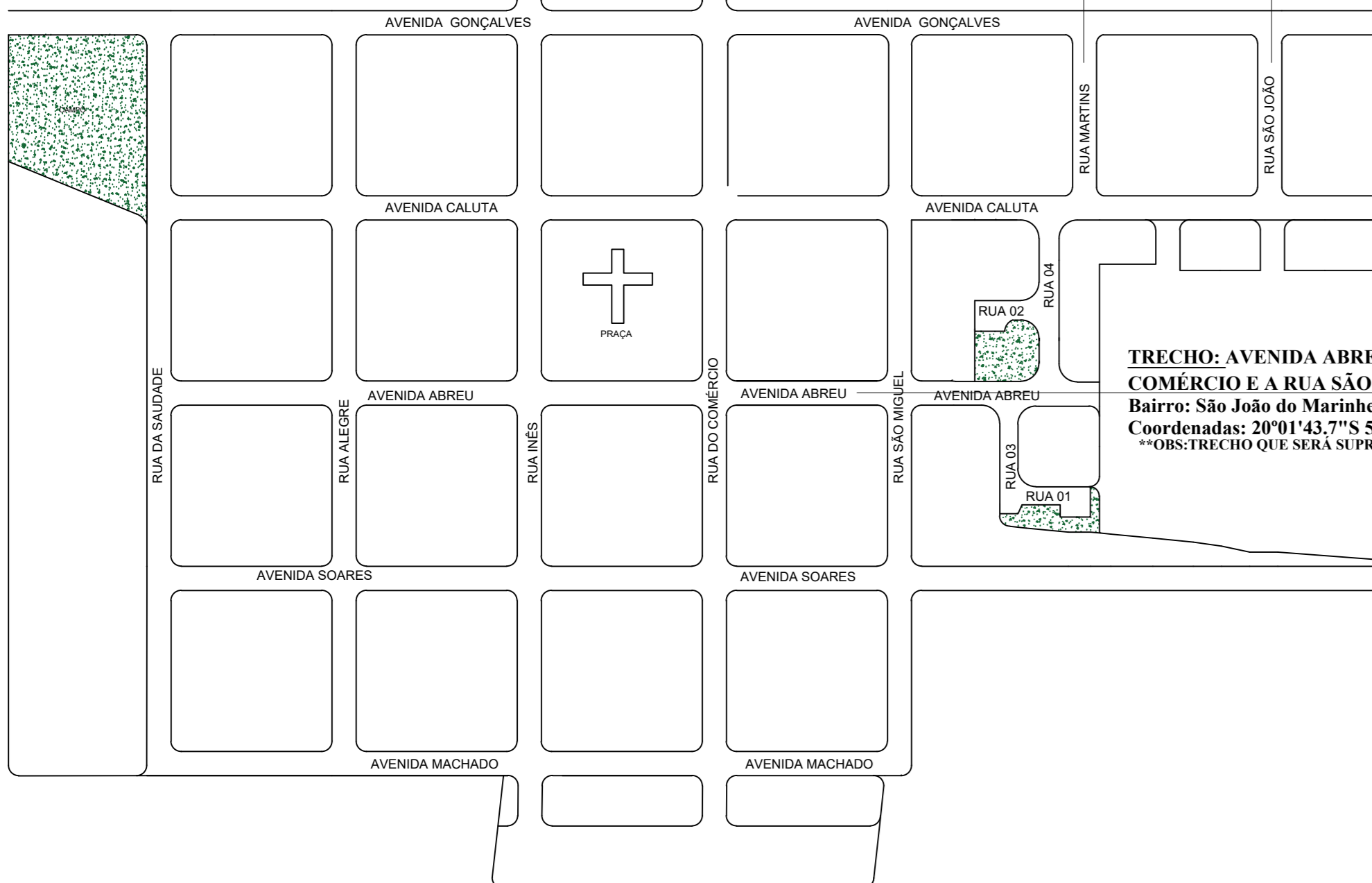


DISTRITO DE SÃO JOÃO DO MARINHEIRO

TRECHO: RUA MARTINS (ENTRE A AVENIDA GONÇALVES E A AVENIDA CALUTA) - Bairro: São João do Marinheiro  
 Coordenadas: 20°01'43,7" S 50°02'15,6" W  
 \*\*OBS: TRECHO QUE SERÁ SUPRIMIDO.

TRECHO: RUA SÃO JOÃO (ENTRE A AVENIDA GONÇALVES E A AVENIDA CALUTA) - Bairro: São João do Marinheiro  
 Coordenadas: 20°01'43,7" S 50°02'15,6" W  
 \*\*OBS: TRECHO QUE SERÁ SUPRIMIDO.

TRECHO: AVENIDA ABREU (ENTRE A RUA DO COMÉRCIO E A RUA SÃO MIGUEL) - Bairro: São João do Marinheiro  
 Coordenadas: 20°01'43,7" S 50°02'15,6" W  
 \*\*OBS: TRECHO QUE SERÁ SUPRIMIDO.



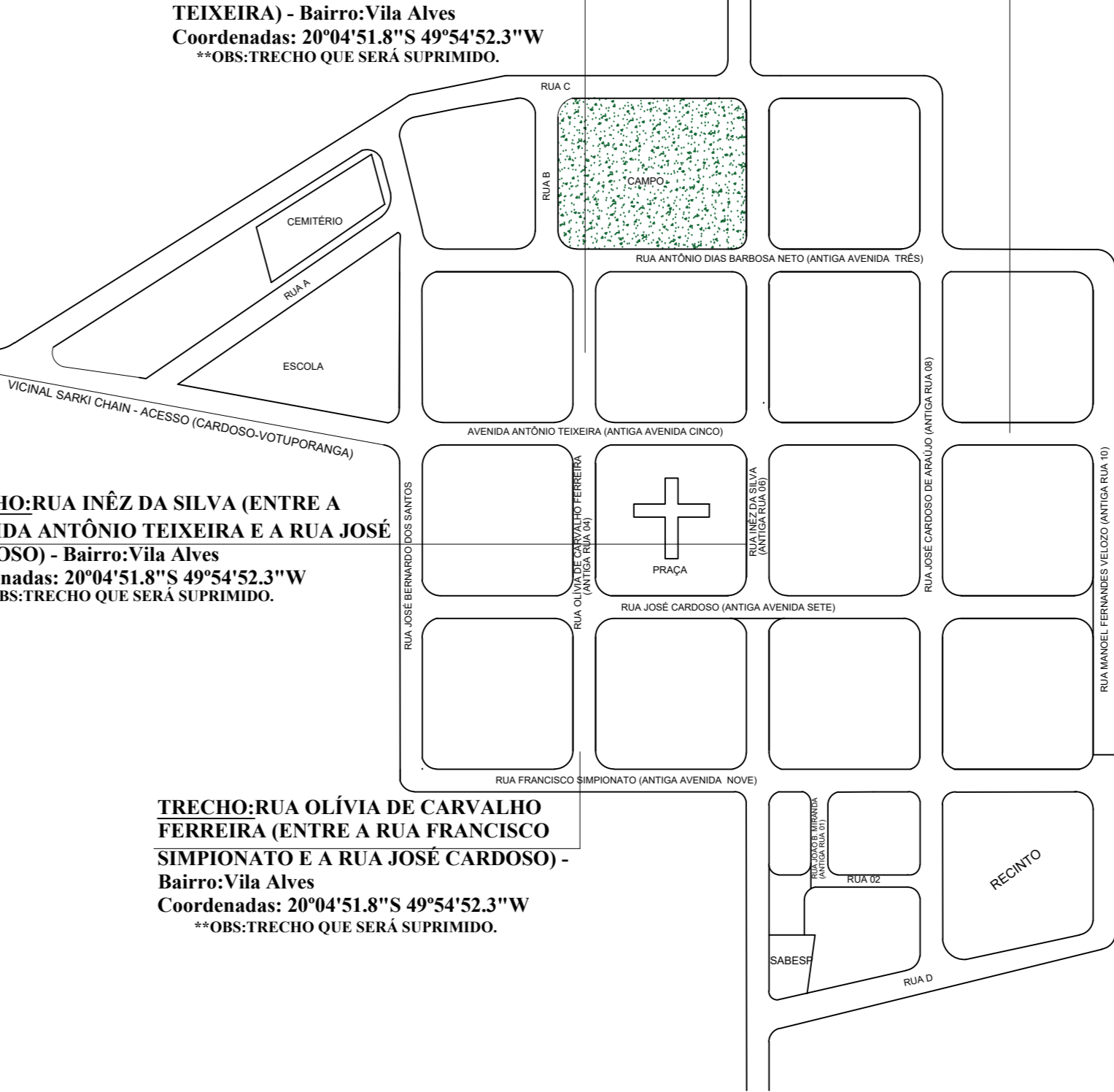
DISTRITO DE VILA ALVES

TRECHO: RUA OLÍVIA DE CARVALHO FERREIRA (ENTRE A RUA ANTÔNIO DIAS BARBOSA NETO E A AVENIDA ANTÔNIO TEIXEIRA) - Bairro: Vila Alves  
 Coordenadas: 20°04'51,8" S 49°54'52,3" W  
 \*\*OBS: TRECHO QUE SERÁ SUPRIMIDO.

TRECHO: AVENIDA ANTÔNIO TEIXEIRA (ENTRE A RUA JOSÉ CARDOSO DE ARAÚJO E A RUA MANOEL FERNANDES VELOZO) - Bairro: Vila Alves  
 Coordenadas: 20°04'51,8" S 49°54'52,3" W  
 \*\*OBS: TRECHO QUE SERÁ SUPRIMIDO.

TRECHO: RUA INÊZ DA SILVA (ENTRE A AVENIDA ANTÔNIO TEIXEIRA E A RUA JOSÉ CARDOSO) - Bairro: Vila Alves  
 Coordenadas: 20°04'51,8" S 49°54'52,3" W  
 \*\*OBS: TRECHO QUE SERÁ SUPRIMIDO.

TRECHO: RUA OLÍVIA DE CARVALHO FERREIRA (ENTRE A RUA FRANCISCO SIMPIONATO E A RUA JOSÉ CARDOSO) - Bairro: Vila Alves  
 Coordenadas: 20°04'51,8" S 49°54'52,3" W  
 \*\*OBS: TRECHO QUE SERÁ SUPRIMIDO.



\*DISTÂNCIA APROXIMADA DE SÃO JOÃO DO MARINHEIRO/SP ATÉ O MUNICÍPIO SEDE - CARDOSO/SP: 16,00 KM  
 \*DISTÂNCIA APROXIMADA DE VILA ALVES/SP ATÉ O MUNICÍPIO SEDE - CARDOSO/SP: 15,1 KM

**MUNICÍPIO DE CARDOSO**  
 SECRETARIA DE MEIO AMBIENTE, OBRAS E SERVIÇOS PÚBLICOS  
 RUA DR. CENÓCRATO DE BARROS SEARA, 479 CEP: 13.246-290  
 E-mail: secretariadobras@cardoso.sp.gov.br

**MAPA DE LOCALIZAÇÃO** FOLHA 01/07

TÍTULO: INFRAESTRUTURA URBANA - RECAPEAMENTO ASFÁLTICO TIPO "CBUQ" E SINALIZAÇÃO VIÁRIA LOCAL  
 LOCAL: AVENIDA ROMEU VIANA ROMANELLI NO CENTRO DE CARDOSO E DIVERSAS RUAS DO POVOADO DE VILA ALVES.  
 MUNICÍPIO: CARDOSO - SP "CIDADE DOS GRANDES LAGOS"

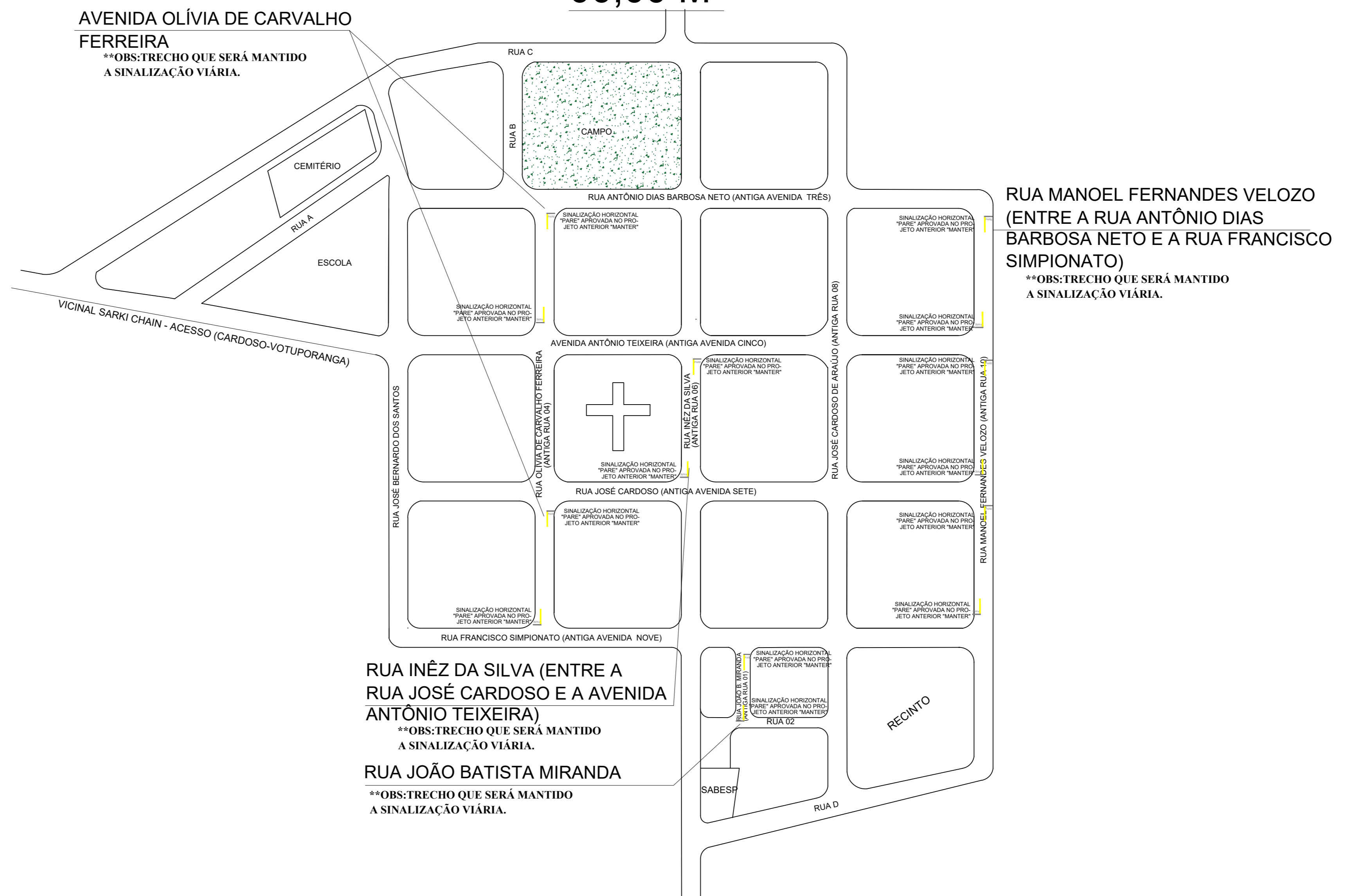
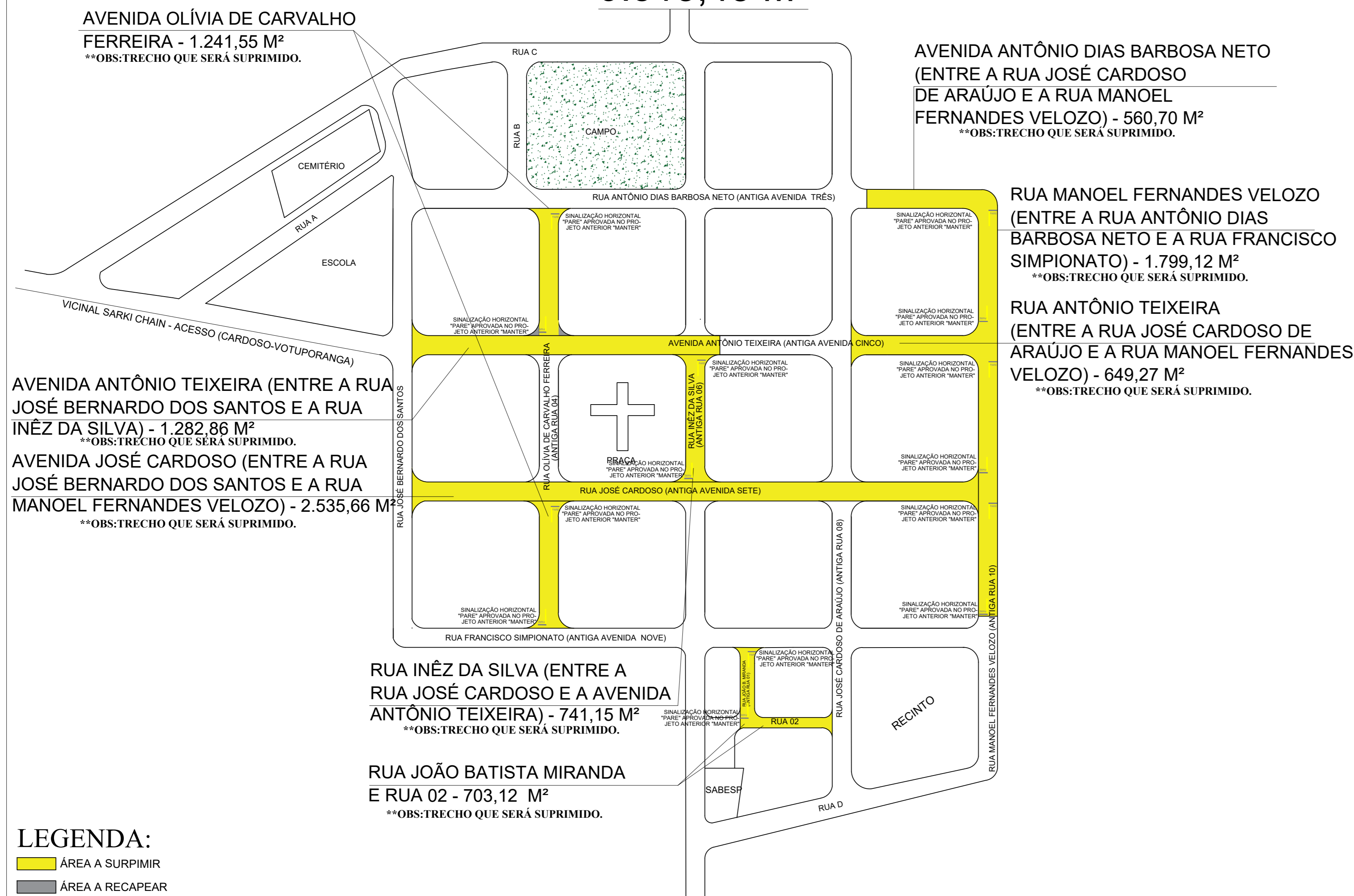
ESCALA:		
SEM ESCALA		
DATA:		
JULHO DE 2023		
PROJETO:		
GABRIELA F. BARBOSA		FABRICIANA NANTES
TABELA:		
ÁREA TOTAL A RECAPERAR:	14.783,26 m <sup>2</sup>	
ÁREA TOTAL A RECAPERAR APÓS SUPRESSÃO:	3.384,36 m <sup>2</sup>	
ÁREA SUPRESSÃO:		
SINALIZAÇÃO VERTICAL:	30 unidades	JUNIOR ROSSO, JOSÉ RODRIGUEZ BARBOSA
SINALIZAÇÃO VERTICAL/HORIZONTAL TOTAL APÓS SUPRESSÃO:	14 unidades	AVENIDA DOS GRANDES LAGOS - 2023
ÁREA DESTINADA A APROVAÇÃO:		ART. 4º - 080720230001042

## DISTRITO DE VILA ALVES (METRAGENS APROVADAS ANTES DA SUPRESSÃO)

**9.513,43 M<sup>2</sup>**

## DISTRITO DE VILA ALVES (METRAGENS APROVADA APÓS A SUPRESSÃO)

**00,00 M<sup>2</sup>**



DENOMINAÇÃO DAS RUAS SÃO JOÃO DO MARINHEIRO	ÁREA DE RECAPEAMENTO APROVADO ANTES DA SUPRESSÃO (M <sup>2</sup> )	ÁREA DE RECAPEAMENTO APOS A SUPRESSÃO (M <sup>2</sup> )
RUA ANTÔNIO DIAS BARBOSA NETO (Antiga Avenida 03)	560,70	00,00
AVENIDA ANTÔNIO TEIXEIRA (Antiga Avenida 05)	1.932,13	00,00
RUA JOSÉ CARDOSO (Antiga Avenida 07)	2.535,66	00,00
RUA OLÍVIA DE CARVALHO FERREIRA (Antiga Rua 04)	1.241,55	00,00
RUA INÉZ DA SILVA (Antiga Rua 06)	741,15	00,00
RUA MANOEL FERNANDES VELOZO (Antiga Rua 10)	1.799,12	00,00
RUA JOÃO BATISTA MIRANDA (Antiga Rua 01) e RUA 02	703,12	00,00
<b>TOTAL</b>	<b>9.513,43 M<sup>2</sup></b>	<b>00,00 M<sup>2</sup></b>

**MUNICÍPIO DE CARDOSO**  
SECRETARIA DE MEIO AMBIENTE, OBRAS E SERVIÇOS PÚBLICOS  
RUA DR. CENOBALDO DE BARROS SERRA, 178 CEP: 13.578-000 FONE: 17-3466-3700  
E-mail: secretariabras@cardoso.sp.gov.br

**PROJETO DE RECAPEAMENTO** FOLHA 02/07

**TÍTULO:** INFRAESTRUTURA URBANA - RECAPEAMENTO ASFÁLTICO TIPO " CBUQ "

**LOCAL:** DIVERSAS RUAS DO POVOADO DE VILA ALVES.

**MUNICÍPIO:** CARDOSO - SP " CIDADE DOS GRANDES LAGOS "

ESCALA: SEM ESCALA	
DATA: JULHO DE 2.023	
DESENHO: GABRIELA F. BARBOSA	
OBRA: ÁREA A RECAPEAR ANTES DA SUPRESSÃO: 9.513,43 m <sup>2</sup> ÁREA A RECAPEAR APÓS SUPRESSÃO: 00,00 m <sup>2</sup>	
SINALIZAÇÃO VERTICAL: 14 unidades HORIZONTAL ANTES DA SUPRESSÃO: 14 unidades	
SINALIZAÇÃO VERTICAL: 14 unidades HORIZONTAL APÓS A SUPRESSÃO: 14 unidades	
ÁREA DESTINADA A APROVAÇÃO:	ART nº: 2022720230921042

DENOMINAÇÃO DAS RUAS - VILA ALVES	SINALIZAÇÃO HORIZONTAL "PARE" ANTES DA SUPRESSÃO (UN)	SINALIZAÇÃO HORIZONTAL "PARE" APÓS A SUPRESSÃO (UN)	SINALIZAÇÃO VERTICAL "PARE" ANTES DA SUPRESSÃO (UN)	SINALIZAÇÃO VERTICAL "PARE" APÓS A SUPRESSÃO (UN)	SINALIZAÇÃO VERTICAL "NOME DE RUA" ANTES DA SUPRESSÃO (UN)	SINALIZAÇÃO VERTICAL "NOME DE RUA" APÓS A SUPRESSÃO (UN)	SUPORTE METÁLICO ANTES DA SUPRESSÃO (UN)	SUPORTE METÁLICO APÓS A SUPRESSÃO (UN)
RUA ANTÔNIO DIAS BARBOSA NETO (Antiga Avenida 03)	00	00 <small>*obs (será mantida a mesma quantidade aprovada anteriormente)</small>	00	00 <small>*obs (será mantida a mesma quantidade aprovada anteriormente)</small>	00	00 <small>*obs (será mantida a mesma quantidade aprovada anteriormente)</small>	00	00 <small>*obs (será mantida a mesma quantidade aprovada anteriormente)</small>
AVENIDA ANTÔNIO TEIXEIRA (Antiga Avenida 05)	00	00 <small>*obs (será mantida a mesma quantidade aprovada anteriormente)</small>	00	00 <small>*obs (será mantida a mesma quantidade aprovada anteriormente)</small>	00	00 <small>*obs (será mantida a mesma quantidade aprovada anteriormente)</small>	00	00 <small>*obs (será mantida a mesma quantidade aprovada anteriormente)</small>
RUA JOSÉ CARDOSO (Antiga Avenida 07)	00	00 <small>*obs (será mantida a mesma quantidade aprovada anteriormente)</small>	00	00 <small>*obs (será mantida a mesma quantidade aprovada anteriormente)</small>	00	00 <small>*obs (será mantida a mesma quantidade aprovada anteriormente)</small>	00	00 <small>*obs (será mantida a mesma quantidade aprovada anteriormente)</small>
RUA OLÍVIA DE CARVALHO FERREIRA (Antiga Rua 04)	04 und - (23,88 m <sup>2</sup> ) <small>sendo 5,97 m<sup>2</sup> cada unidade</small>	04 und - (23,88 m <sup>2</sup> ) <small>sendo 5,97 m<sup>2</sup> cada unidade</small> <small>*obs (será mantida a mesma quantidade aprovada anteriormente)</small>	00	00 <small>*obs (será mantida a mesma quantidade aprovada anteriormente)</small>	00	00 <small>*obs (será mantida a mesma quantidade aprovada anteriormente)</small>	00	00 <small>*obs (será mantida a mesma quantidade aprovada anteriormente)</small>
RUA INÊZ DA SILVA (Antiga Rua 06)	02 - (11,94 m <sup>2</sup> ) <small>sendo 5,97 m<sup>2</sup> cada unidade</small>	02 - (11,94 m <sup>2</sup> ) <small>sendo 5,97 m<sup>2</sup> cada unidade</small> <small>*obs (será mantida a mesma quantidade aprovada anteriormente)</small>	00	00 <small>*obs (será mantida a mesma quantidade aprovada anteriormente)</small>	00	00 <small>*obs (será mantida a mesma quantidade aprovada anteriormente)</small>	00	00 <small>*obs (será mantida a mesma quantidade aprovada anteriormente)</small>
RUA MANOEL FERNANDES VELOZO (Antiga Rua 10)	06 - (35,82 m <sup>2</sup> ) <small>sendo 5,97 m<sup>2</sup> cada unidade</small>	06 - (35,82 m <sup>2</sup> ) <small>sendo 5,97 m<sup>2</sup> cada unidade</small> <small>*obs (será mantida a mesma quantidade aprovada anteriormente)</small>	00	00 <small>*obs (será mantida a mesma quantidade aprovada anteriormente)</small>	00	00 <small>*obs (será mantida a mesma quantidade aprovada anteriormente)</small>	00	00 <small>*obs (será mantida a mesma quantidade aprovada anteriormente)</small>
RUA JOÃO BATISTA MIRANDA (Antiga Rua 01) e RUA 02	02 - (11,94 m <sup>2</sup> ) <small>sendo 5,97 m<sup>2</sup> cada unidade</small>	02 - (11,94 m <sup>2</sup> ) <small>sendo 5,97 m<sup>2</sup> cada unidade</small> <small>*obs (será mantida a mesma quantidade aprovada anteriormente)</small>	00	00 <small>*obs (será mantida a mesma quantidade aprovada anteriormente)</small>	00	00 <small>*obs (será mantida a mesma quantidade aprovada anteriormente)</small>	00	00 <small>*obs (será mantida a mesma quantidade aprovada anteriormente)</small>
<b>TOTAL</b>	<b>14 unidades (83,58 m<sup>2</sup>)</b>	<b>14 unidades (83,58 m<sup>2</sup>)</b>	<b>0 unidade</b>	<b>0 unidade</b>	<b>0 unidade</b>	<b>0 unidade</b>	<b>0 unidade</b>	<b>0 unidade</b>



MEDIDAS: COMPRIMENTO = 2,00m.  
ALTURA DA LEGENDA = 1,60m.  
ESTA ALTURA PODERÁ SER UTILIZADA EM VIAS LOCAIS OU NAQUELAS EM QUE SUA VELOCIDADE SEJA EM TORNO DE 30km/h.

**PARE**  
DIAGRAMA DA LEGENDA "PARE"  
Tinta: RETRORREFLETIVA  
A BASE DE RESINA ACRILICA  
Cor: BRANCA  
Área de Pintura: 3,20m<sup>2</sup>

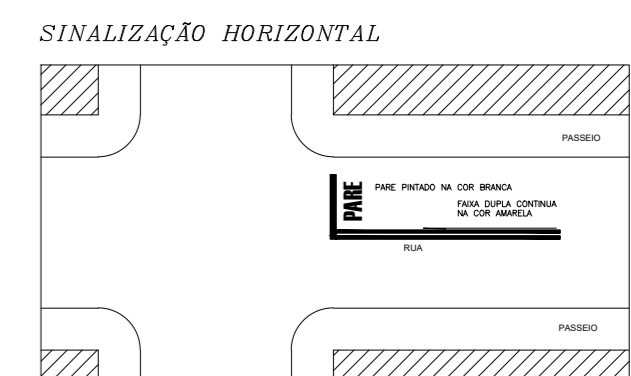
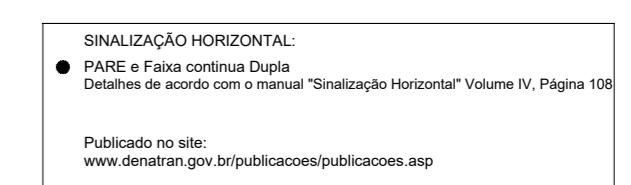
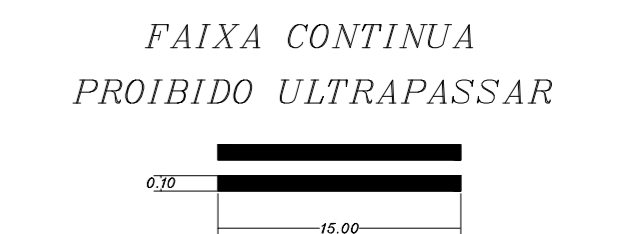
NOTAS:  
01 - O PROJETO DE SINALIZAÇÃO VIÁRIA ATENDE AOS ATUAIS REQUISITOS DE SINALIZAÇÃO VERTICAL E HORIZONTAL DO CONTRAN / DENAT/TRAN.  
02 - UNIDADE DE MEDIDA: metro (m).  
03 - LARGURA DA VIA  
04 - VARIÁVEL: h = 1,50 / h = 2,20.

SINALIZAÇÃO HORIZONTAL:  
• PARE e Faixa contínua Dupla  
Detalhes de acordo com o manual "Sinalização Horizontal" Volume IV, Página 108  
• Projeto de Sinalização Viária foi elaborado de acordo com os manuais brasileiros de "Sinalização Vertical de Regulamentação" - Volume I, CONTRAN/DENAT/TRAN, publicado por meio da Resolução nº 150, de 20/08/05, e de Sinalização Horizontal" - Volume IV, CONTRAN/DENAT/TRAN, publicado por meio da resolução nº 236, de 11/05/07, estando de acordo com as normas (NBT) de ABNT.  
Publicado no site: [www.denat.gov.br/publicacoes/publicacao.asp](http://www.denat.gov.br/publicacoes/publicacao.asp)

ÁREA: 4 letras x 0,50m x 1,60m = 3,20 m<sup>2</sup>


DET. 1 (14x)

SINALIZAÇÃO HORIZONTAL "PARE"



## DISTRITO DE VILA ALVES

SINALIZAÇÃO APROVADA (A MANTER) RUA OLÍVIA DE CARVALHO FERREIRA (ANT. RUA 04) - TRECHO 01	SINALIZAÇÃO APROVADA (A MANTER) RUA OLÍVIA DE CARVALHO FERREIRA (ANT. RUA 04) - TRECHO 02	SINALIZAÇÃO APROVADA (A MANTER) RUA INÊZ DA SILVA (ANTIGA RUA 06)	SINALIZAÇÃO APROVADA (A MANTER) RUA JOÃO BATISTA MIRANDA (ANTIGA RUA 01)
AVENIDA ANTÔNIO DIAS BARBOSA NETO (ANTIGA AVENIDA 03)	RUA JOSÉ CARDOSO (ANT. RUA 07)	AVENIDA ANTÔNIO TEIXEIRA (ANT. AVENIDA 05)	RUA FRANCISCO SIMPIONATO (ANT. RUA 09)
RUA OLÍVIA DE CARVALHO FERREIRA	RUA OLÍVIA DE CARVALHO FERREIRA	RUA INÊZ DA SILVA	RUA JOÃO BATISTA MIRANDA
RUA ANTÔNIO TEIXEIRA (ANTIGA RUA 05)	RUA FRANCISCO SIMPIONATO (ANT. RUA 09)	RUA JOSÉ CARDOSO (ANT. RUA 07)	RUA 02
SINALIZAÇÃO APROVADA (A MANTER) RUA MANOEL FERNANDES VELOZO (ANTIGA AVENIDA TRÊS)	SINALIZAÇÃO APROVADA (A MANTER) RUA MANOEL FERNANDES VELOZO (ANTIGA AVENIDA TRÊS)	SINALIZAÇÃO APROVADA (A MANTER) RUA MANOEL FERNANDES VELOZO (ANTIGA AVENIDA TRÊS)	
RUA ANTÔNIO DIAS BARBOSA NETO (ANTIGA AV TRÊS)	AVENIDA ANTÔNIO TEIXEIRA (ANTIGA AV CINCO)	RUA JOSÉ CARDOSO (ANTIGA AV SETE)	
RUA MANOEL FERNANDES VELOZO	RUA MANOEL FERNANDES VELOZO	RUA MANOEL FERNANDES VELOZO	
AVENIDA ANTÔNIO TEIXEIRA (ANT. AVENIDA 05)	RUA JOSÉ CARDOSO (ANT. AVENIDA SETE)	RUA FRANCISCO SIMPIONATO (ANTIGA AV NOVE)	



**MUNICÍPIO DE CARDOSO**  
**SECRETARIA DE MEIO AMBIENTE, OBRAS E SERVIÇOS PÚBLICOS**  
RUA DR. CENOBELINO DE BARRÓS SERRA, 870 CEP 15.570-000 FONE 17-3466.3900  
E-mail: [secretariaobras@cardoso.sp.gov.br](mailto:secretariaobras@cardoso.sp.gov.br)

PROJETO DE SINALIZAÇÃO

FOLHA 03/07

TÍTULO:  
SINALIZAÇÃO VIÁRIA

LOCAL:  
DIVERSAS RUAS DO POVOADO DE VILA ALVES.

MUNICÍPIO:  
CARDOSO - SP " CIDADE DOS GRANDES LAGOS "

ESCALA:  
SEM ESCALA

DATA:  
JULHO DE 2.023

DESENHO:  
GABRIELA F. BARBOSA

OBRA:  
ÁREA A RECAPEAR ANTES DA SUPRESSÃO: 9.513,43 m<sup>2</sup>

ÁREA A RECAPEAR APÓS SUPRESSÃO: 00,00 m<sup>2</sup>

SINALIZAÇÃO VERTICAL/  
HORIZONTAL ANTES DA SUPRESSÃO: 14 unidades

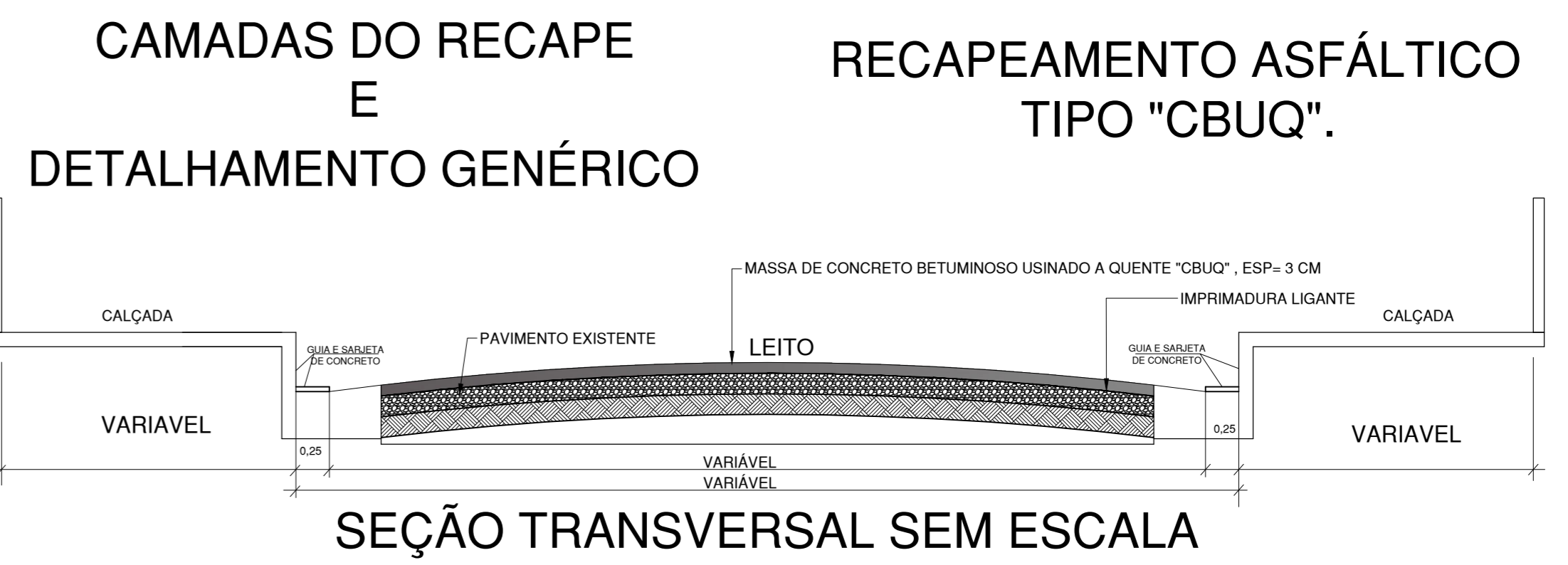
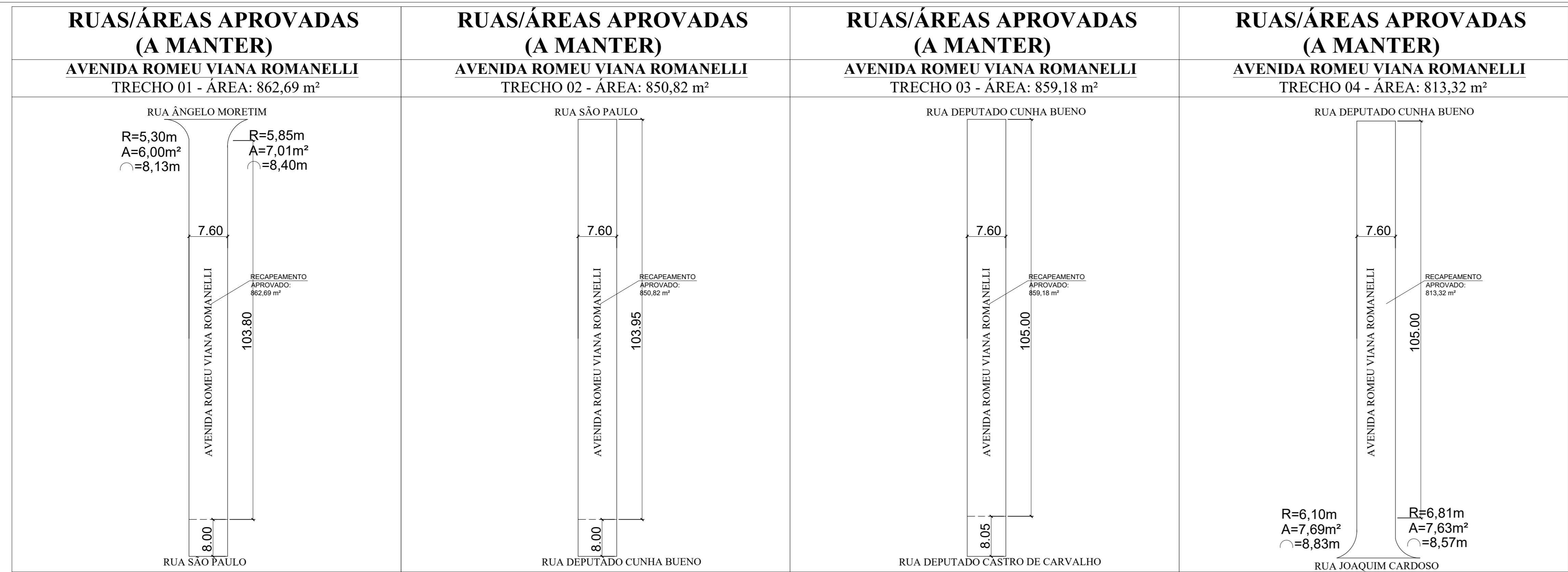
SINALIZAÇÃO VERTICAL/  
HORIZONTAL APÓS A SUPRESSÃO: 14 unidades

JAIR CESAR NATTES  
PREFEITO DE CARDOSO

JANDERSON JOSÉ RODRIGUES DIAS  
SECRETÁRIO DE MEIO AMBIENTE, OBRAS E SERVIÇOS PÚBLICOS  
ENGENHEIRO CIVIL CREA: 586.991.784-5

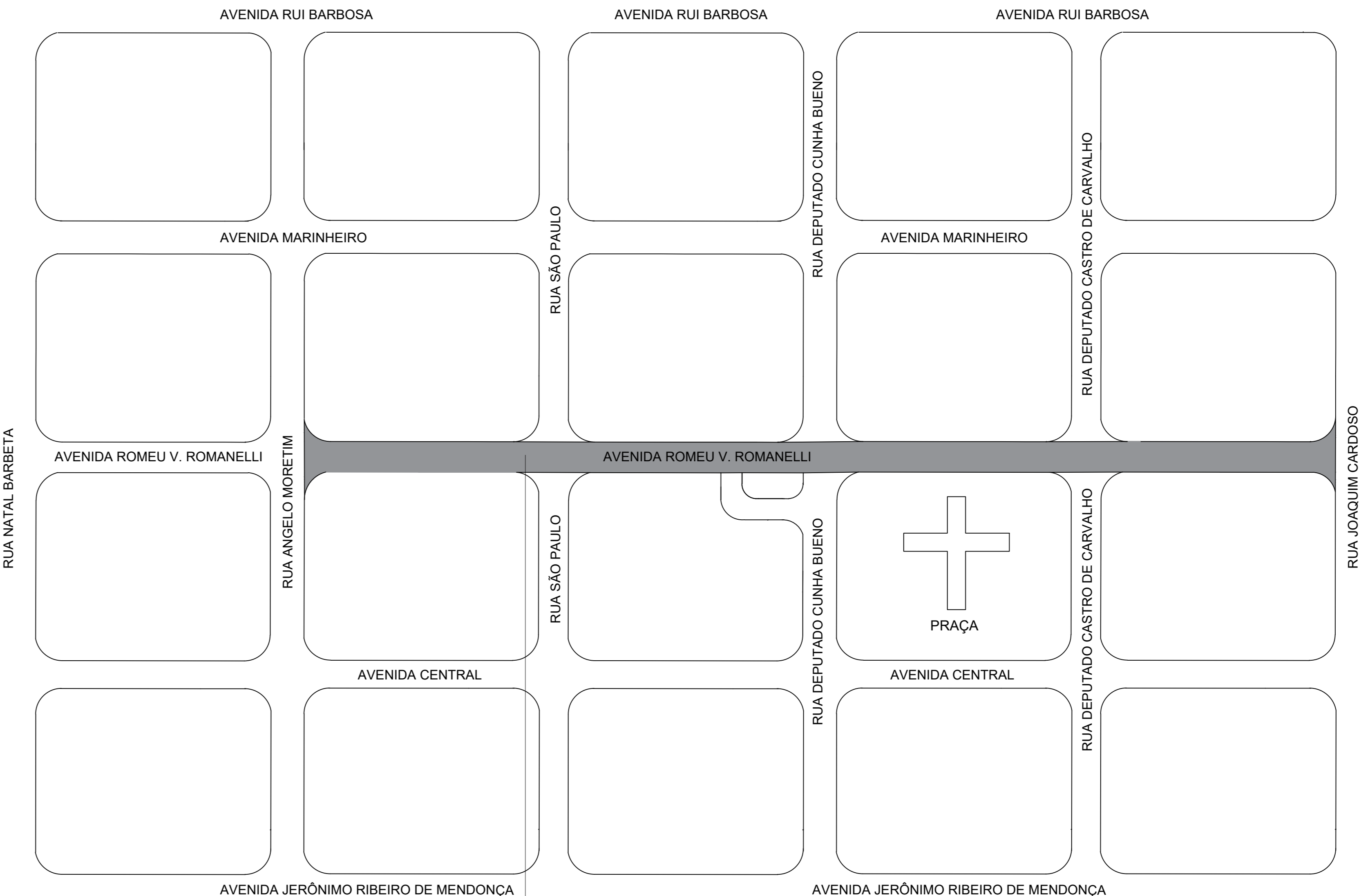
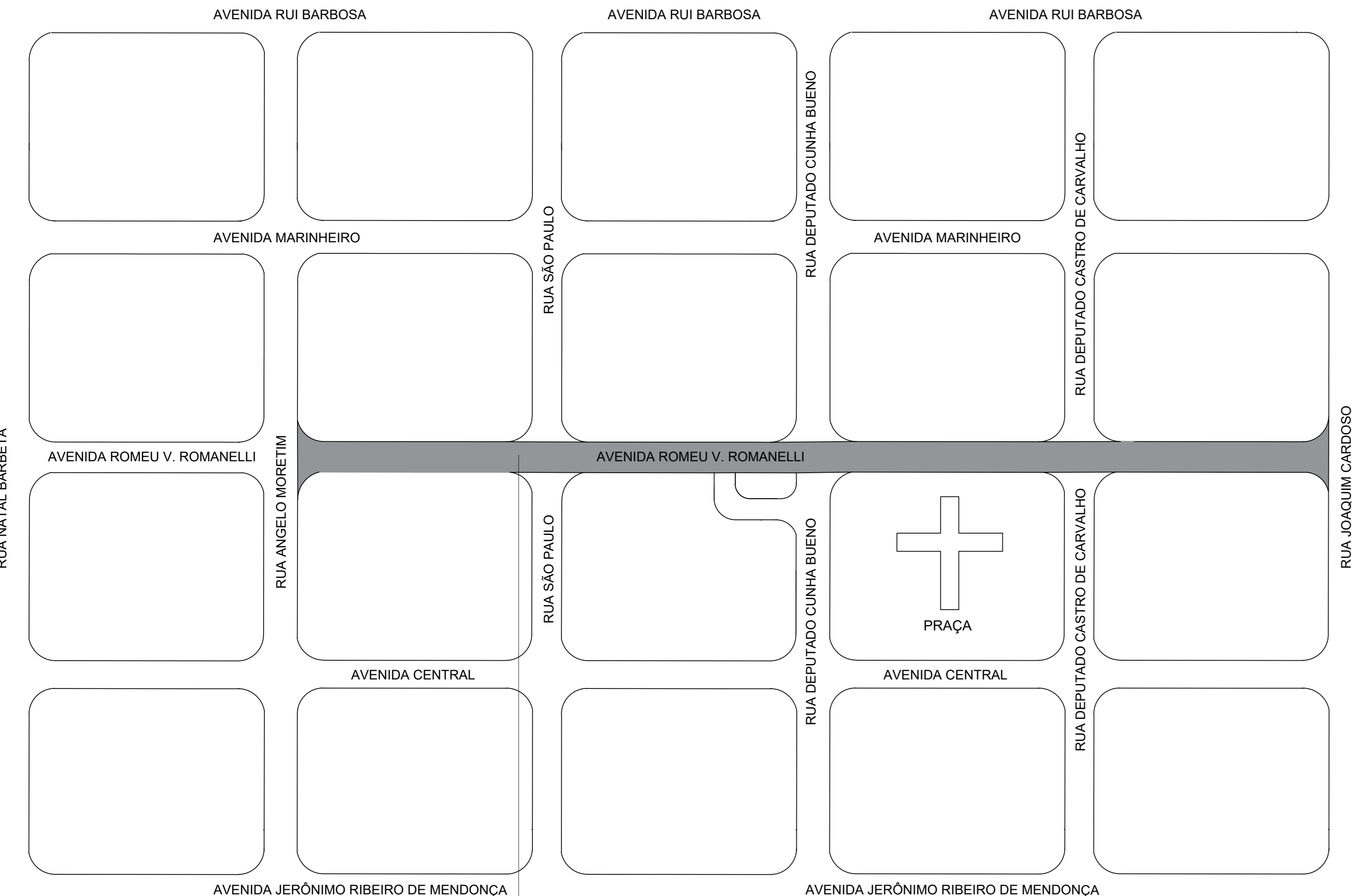
ART nº: 28027230230921242

ÁREA DESTINADA A APROVAÇÃO:



**CENTRO DE CARDOSO**  
**(METRAGEM APROVADA ANTES DA SUPRESSÃO)**  
**3.384,36 M<sup>2</sup>**

**CENTRO DE CARDOSO**  
**(METRAGEM APROVADA APÓS SUPRESSÃO)**  
**3.384,36 M<sup>2</sup>**



DENOMINAÇÃO DAS RUAS - CENTRO DE CARDOSO	ÁREA DE RECAPEAMENTO APROVADO ANTES DA SUPRESSÃO (M <sup>2</sup> )	ÁREA DE RECAPEAMENTO APOS A SUPRESSÃO (M <sup>2</sup> )
AVENIDA ROMEU VIANA ROMANELLI	3.384,36	3.384,36
<b>TOTAL</b>	<b>3.384,36 M<sup>2</sup></b>	<b>3.384,36 M<sup>2</sup></b>

**LEGENDA:**  
 ■ ÁREA A SURPIMIR  
 ■ ÁREA A RECAPEAR

AVENIDA ROMEU VIANA ROMANELLI  
 (ENTRE A RUA JOAQUIM CARDOSO E  
 A RUA ÂNGELO MORETIM) - 3.384,36 M<sup>2</sup>  
 \*\*OBS: TRECHO QUE SERÁ MANTIDO.

AVENIDA ROMEU VIANA ROMANELLI  
 (ENTRE A RUA JOAQUIM CARDOSO E  
 A RUA ÂNGELO MORETIM) - 3.384,36 M<sup>2</sup>  
 \*\*OBS: TRECHO QUE SERÁ MANTIDO.

**MUNICÍPIO DE CARDOSO**  
 SECRETARIA DE MEIO AMBIENTE, OBRAS E SERVIÇOS PÚBLICOS  
 RUA DR. CENOBELINO DE BARROS SERRA, 879 CEP 15.578-000 FONE: 17-3466.3900  
 E-mail: secretariabras@cardoso.sp.gov.br

**PROJETO DE RECAPEAMENTO** FOLHA 04/07


TÍTULO: INFRAESTRUTURA URBANA - RECAPEAMENTO ASFÁLTICO TIPO "CBUQ".  
 LOCAL: AVENIDA ROMEU VIANA ROMANELLI NO CENTRO DE CARDOSO.  
 MUNICÍPIO: CARDOSO - SP "CIDADE DOS GRANDES LAGOS"

ESCALA: SEM ESCALA	JAIR CESAR NATTES PREFEITO DE CARDOSO
DATA: JULHO DE 2.023	
DESENHO: GABRIELA F. BARBOSA	
OBRA: ÁREA A RECAPEAR ANTES DA SUPRESSÃO: 3.384,36 m <sup>2</sup> ÁREA A RECAPEAR APÓS SUPRESSÃO: 3.384,36 m <sup>2</sup>	
SINALIZAÇÃO VERTICAL/ HORIZONTAL ANTES DA SUPRESSÃO: 00 unidade	JANDERSON JOSÉ RODRIGUES DIAS SECRETÁRIO DE MEIO AMBIENTE, OBRAS E SERVIÇOS PÚBLICOS ENGENHEIRO CIVIL - CRB 106.963.284-4
SINALIZAÇÃO VERTICAL/ HORIZONTAL APÓS A SUPRESSÃO: 00 unidade	
ÁREA DESTINADA A APROVAÇÃO:	ART nº: 2892730239921242

# CENTRO DE CARDOSO

DENOMINAÇÃO DAS RUAS CENTRO DE CARDOSO	SINALIZAÇÃO HORIZONTAL "PARE" ANTES DA SUPRESSÃO (UN)	SINALIZAÇÃO HORIZONTAL "PARE" APÓS A SUPRESSÃO (UN)	SINALIZAÇÃO VERTICAL "PARE" ANTES DA SUPRESSÃO (UN)	SINALIZAÇÃO VERTICAL "PARE" APÓS A SUPRESSÃO (UN)	SINALIZAÇÃO VERTICAL "NOME DE RUA" ANTES DA SUPRESSÃO (UN)	SINALIZAÇÃO VERTICAL "NOME DE RUA" APÓS A SUPRESSÃO (UN)	SUPORTE METÁLICO ANTES DA SUPRESSÃO (UN)	SUPORTE METÁLICO APÓS A SUPRESSÃO (UN)
AVENIDA ROMEU VIANA ROMANELLI	00	00 <small>*Os (será medida a mesma quantidade aprovada anteriormente)</small>	00	00 <small>*Os (será medida a mesma quantidade aprovada anteriormente)</small>	00	00 <small>*Os (será medida a mesma quantidade aprovada anteriormente)</small>	00	00 <small>*Os (será medida a mesma quantidade aprovada anteriormente)</small>
<b>TOTAL</b>	<b>0 unidade</b>	<b>0 unidade</b>	<b>0 unidade</b>	<b>0 unidade</b>	<b>0 unidade</b>	<b>0 unidade</b>	<b>0 unidade</b>	<b>0 unidade</b>

RUAS/ÁREAS APROVADAS (A MANTER)	RUAS/ÁREAS APROVADAS (A MANTER)	RUAS/ÁREAS APROVADAS (A MANTER)	SINALIZAÇÃO APROVADA (A MANTER)
AVENIDA ROMEU VIANA ROMANELLI TRECHO 01 - ÁREA: 862,69 m <sup>2</sup>	AVENIDA ROMEU VIANA ROMANELLI TRECHO 02 - ÁREA: 850,82 m <sup>2</sup>	AVENIDA ROMEU VIANA ROMANELLI TRECHO 03 - ÁREA: 859,18 m <sup>2</sup>	AVENIDA ROMEU VIANA ROMANELLI TRECHO 04 - ÁREA: 813,32 m <sup>2</sup>
<p>RUA ÂNGELO MORETIM</p> <p>AVENIDA ROMEU VIANA ROMANELLI</p> <p>RUA SÃO PAULO</p>	<p>RUA SÃO PAULO</p> <p>AVENIDA ROMEU VIANA ROMANELLI</p> <p>RUA DEPUTADO CUNHA BUENO</p>	<p>RUA DEPUTADO CUNHA BUENO</p> <p>AVENIDA ROMEU VIANA ROMANELLI</p> <p>RUA DEPUTADO CASTRO DE CARVALHO</p>	<p>RUA DEPUTADO CUNHA BUENO</p> <p>AVENIDA ROMEU VIANA ROMANELLI</p> <p>RUA JOAQUIM CARDOSO</p>



**MUNICÍPIO DE CARDOSO**  
**SECRETARIA DE MEIO AMBIENTE, OBRAS E**  
**SERVIÇOS PÚBLICOS**  
 RUA DR. CENOBELINO DE BARROS SERRA, 870 CEP 15.570-000 FONE 17-3466.3900  
 E-mail: [secretariaobras@cardoso.sp.gov.br](mailto:secretariaobras@cardoso.sp.gov.br)

## PROJETO DE SINALIZAÇÃO

FOLHA  
05/07

TÍTULO:  
SINALIZAÇÃO VIÁRIA

LOCAL:  
AVENIDA ROMEU VIANA ROMANELLI NO CENTRO DE  
CARDOSO.

MUNICÍPIO:  
CARDOSO - SP " CIDADE DOS GRANDES LAGOS "

ESCALA: SEM ESCALA	<b>JAIR CESAR NATTES</b> PREFEITO DE CARDOSO
DATA: JULHO DE 2.023	
DESENHO: GABRIELA F. BARBOSA	
OBRA: ÁREA A RECAPEAR ANTES DA SUPRESSÃO: 3.384,36 m <sup>2</sup> ÁREA A RECAPEAR APÓS SUPRESSÃO: 3.384,36 m <sup>2</sup> SINALIZAÇÃO VERTICAL/ HORIZONTAL ANTES DA SUPRESSÃO: 00 unidade SINALIZAÇÃO VERTICAL/ HORIZONTAL APÓS A SUPRESSÃO: 00 unidade	

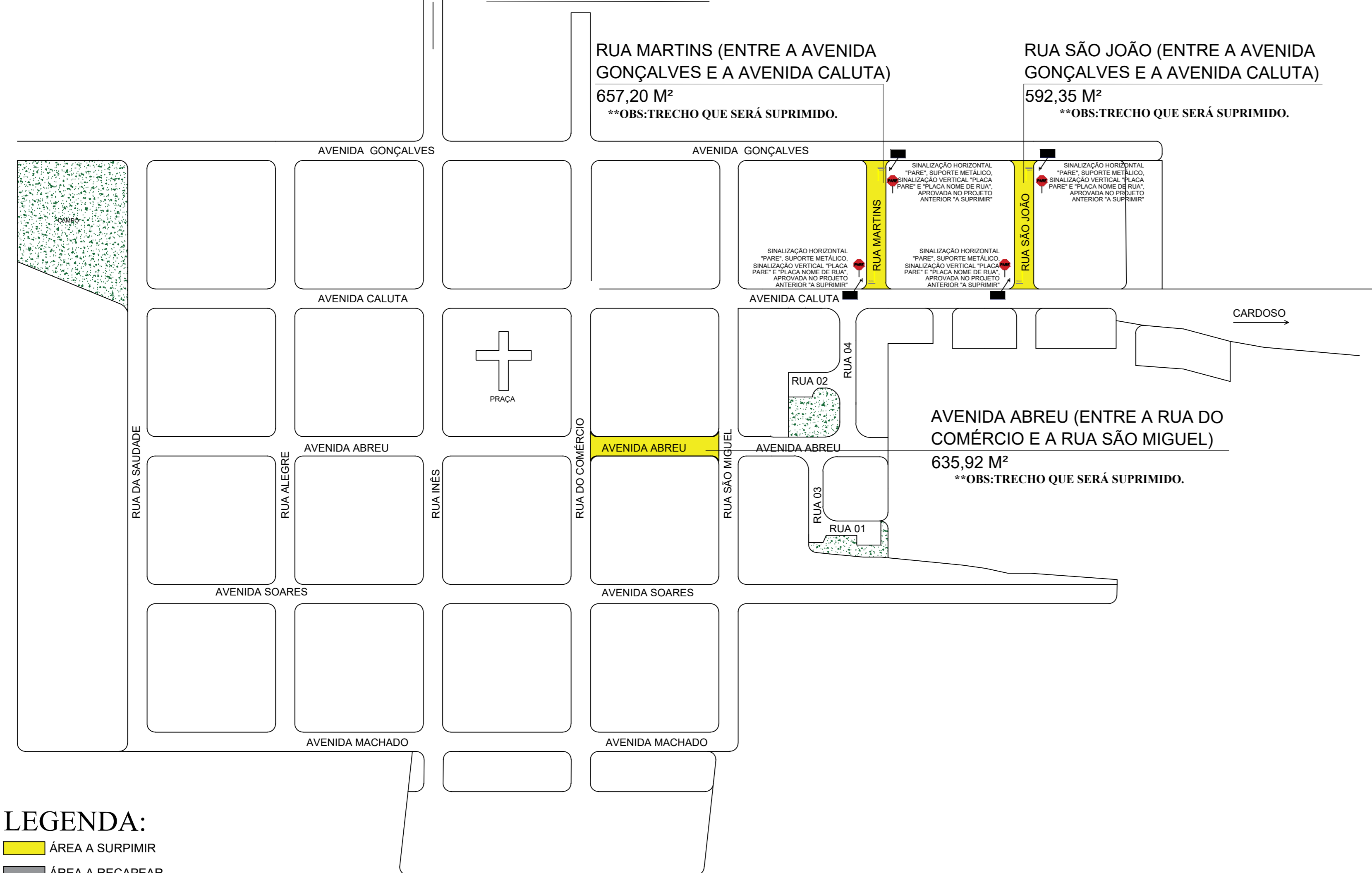
JAIR CESAR NATTES  
PREFEITO DE CARDOSO

JANDERSON JOSÉ RODRIGUES DIAS  
SECRETÁRIO DE MEIO AMBIENTE, OBRAS E  
SERVIÇOS PÚBLICOS  
ENGENHEIRO CIVIL CREA: 586.991.784-5

ART n°: 28027230230921242

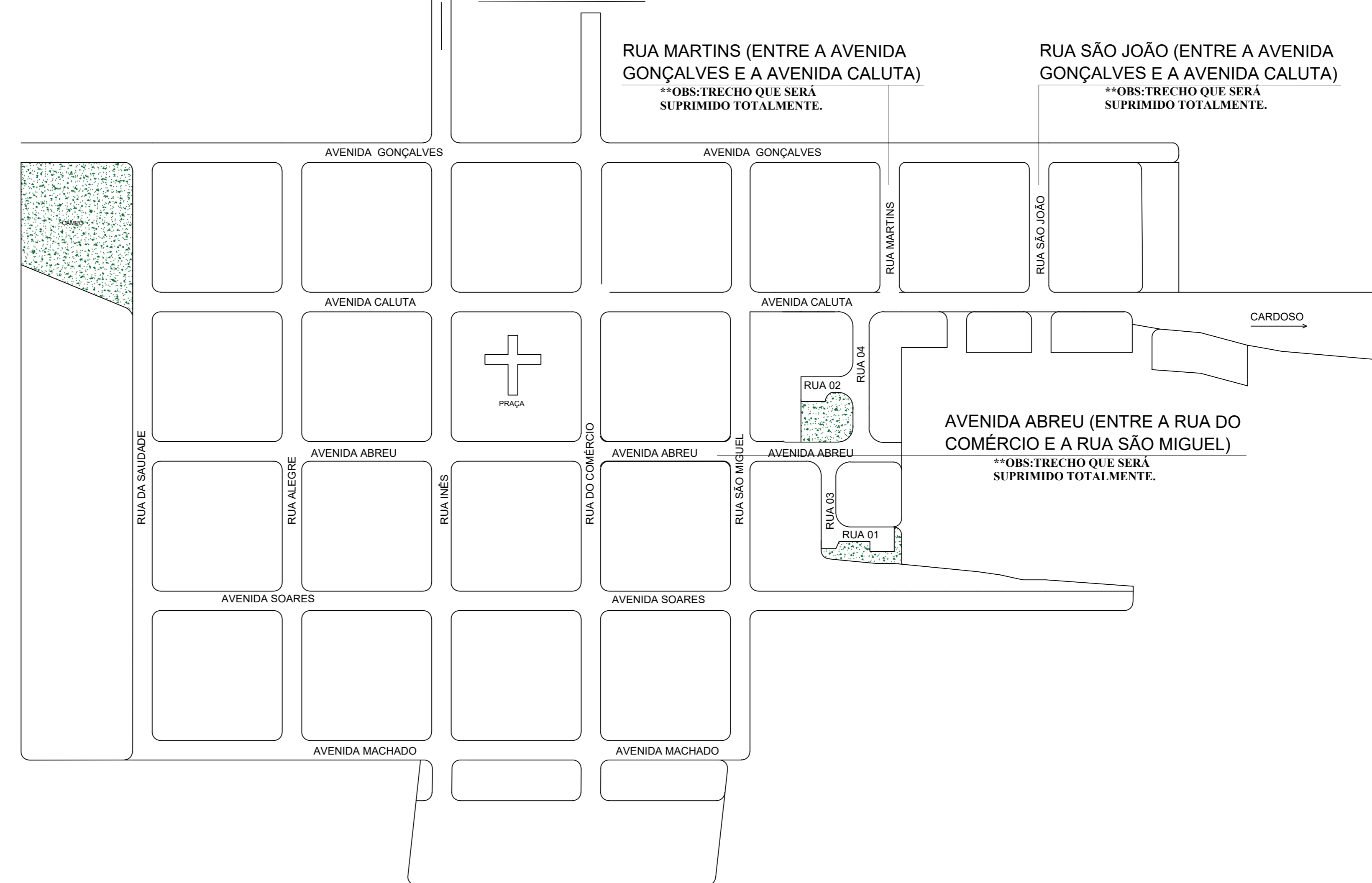
ÁREA DESTINADA A APROVAÇÃO:

**DISTRITO DE SÃO JOÃO DO MARINHEIRO  
(METRAGEM APROVADA ANTES DA SUPRESSÃO)  
1.885,47 M<sup>2</sup>**



**LEGENDA:**  
 ÁREA A SUPRIMIR  
 ÁREA A RECAPEAR

**DISTRITO DE SÃO JOÃO DO MARINHEIRO  
(METRAGEM APROVADA APÓS SUPRESSÃO)  
00,00 M<sup>2</sup>**



DENOMINAÇÃO DAS RUAS - SÃO JOÃO DO MARINHEIRO	ÁREA DE RECAPEAMENTO APROVADO ANTES DA SUPRESSÃO (M <sup>2</sup> )	ÁREA DE RECAPEAMENTO APÓS A SUPRESSÃO (M <sup>2</sup> )
RUA SÃO JOÃO	592,35	00,00
RUA MARTINS	657,20	00,00
AVENIDA ABREU	635,92	00,00
<b>TOTAL</b>	<b>1.885,47 M<sup>2</sup></b>	<b>00,00 M<sup>2</sup></b>

**MUNICÍPIO DE CARDOSO**  
 SECRETARIA DE MEIO AMBIENTE, OBRAS E SERVIÇOS PÚBLICOS  
 RUA DR. CENOBELINO DE BARROS SERRA, 879 CEP 15.578-000 FONE: 17-3466-3900  
 E-mail: secretariaobras@cardoso.sp.gov.br

**PROJETO DE RECAPEAMENTO** FOLHA 06/07

TÍTULO:  
**INFRAESTRUTURA URBANA - RECAPEAMENTO ASFÁLTICO TIPO " CBUQ "**

LOCAL:  
 DIVERSAS RUAS DO POVOADO DE SÃO JOÃO DO MARINHEIRO

MUNICÍPIO:  
**CARDOSO - SP " CIDADE DOS GRANDES LAGOS "**

ESCALA: SEM ESCALA	JAIR CESAR NATTES PROJETO DE URBANISMO	
DATA: JULHO DE 2.023		
DESENHO: GABRIELA F. BARBOSA	ANDERSON JOSÉ RODRIGUES DIAS SECRETÁRIO DE MEIO AMBIENTE, OBRAS E SERVIÇOS PÚBLICOS INSC. Nº 000011711-1 - CREA Nº 186/04-784-4	
OBRA: ÁREA A RECAPEAR ANTES DA SUPRESSÃO:		1.885,47 m <sup>2</sup>
ÁREA A RECAPEAR APÓS SUPRESSÃO:		00,00 m <sup>2</sup>
SINALIZAÇÃO VERTICAL HORIZONTAL ANTES DA SUPRESSÃO:		24 unidades
SINALIZAÇÃO VERTICAL HORIZONTAL APÓS A SUPRESSÃO:	00 unidade	

ÁREA DESTINADA A APROVAÇÃO:

ART. nº: 28927230230921242

