

TRECHOS: RUA SOL NASCENTE (ENTRE A RUA PRIMAVERA E RUA DAS BRISAS) E RUA PRIMAVERA (ENTRE A AVENIDA PORTAL E A RUA SOL NASCENTE)  
 Bairro: Portal dos Grandes Lagos  
 Coordenadas: 20°03'27.5"S 49°54'13.7"W



LEGENDA: IMAGEM RETIRADA DO GOOGLE EARTH - Latitude: Longitude: 20°03'27.5"S 49°54'13.7"W

**MUNICÍPIO DE CARDOSO**  
 SECRETARIA DE MEIO AMBIENTE, OBRAS E SERVIÇOS PÚBLICOS  
 RUA DR. CENOBILINO DE BARROS ADELLA, 479 CEP 13.120-000 FONE: 17-3663-3908  
 E-mail: secretariaobras@cardoso.sp.gov.br

**MAPA DE LOCALIZAÇÃO** FOLHA 01/06

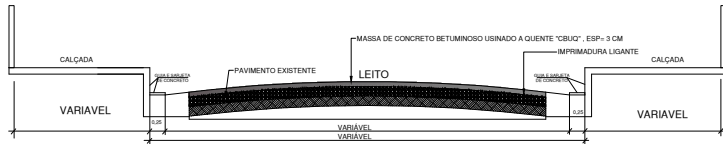
TÍTULO: INFRAESTRUTURA URBANA - RECAPEAMENTO ASFÁLTICO TIPO " CBUQ"  
 LOCAL: RUA SOL NASCENTE (ENTRE A RUA DOS PEIXES E A RUA DAS BRISAS) E RUA PRIMAVERA (ENTRE A AVENIDA PORTAL E A RUA SOL NASCENTE) - PORTAL DOS GRANDES LAGOS  
 MUNICÍPIO: CARDOSO - SP **" CIDADE DOS GRANDES LAGOS "**

ESCALA: SEM ESCALA	FABR. CESAR SATTES PROJ. 15/08/2022	
DATA: AGOSTO DE 2022		
DESENHO: GABRIELA F. BARBOSA	JANDERSON PINÉ RODRIGUES DIAS PROJ. 15/08/2022 ENGENHEIRO DE OBRAS CIVIS Nº 166.908/2014	
OBRA: PISO TÁXIL		11,00 m <sup>2</sup>
RAMPA DE ACESSIBILIDADE		97,20 m <sup>2</sup>
RECAPEAMENTO		5.398,27 m <sup>2</sup>
CALÇADA DE CONCRETO		1.461,12 m <sup>2</sup>
SINALIZAÇÃO VERTICAL	2,41 m <sup>2</sup>	
SINALIZAÇÃO HORIZONTAL	22,20 m <sup>2</sup>	

ART. nº: 2022/20220080376

ÁREA DESTINADA A APROVAÇÃO:

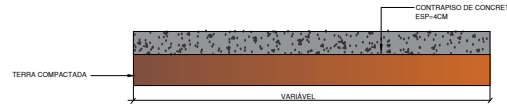
**CAMADAS DO RECAPE E  
E  
DETALHAMENTO GENÉRICO**



**SEÇÃO TRANSVERSAL SEM ESCALA**

**RECAPEAMENTO ASFÁLTICO  
TIPO "CBUQ".**

**CAMADAS DO PASSEIO  
E  
DETALHAMENTO GENÉRICO**



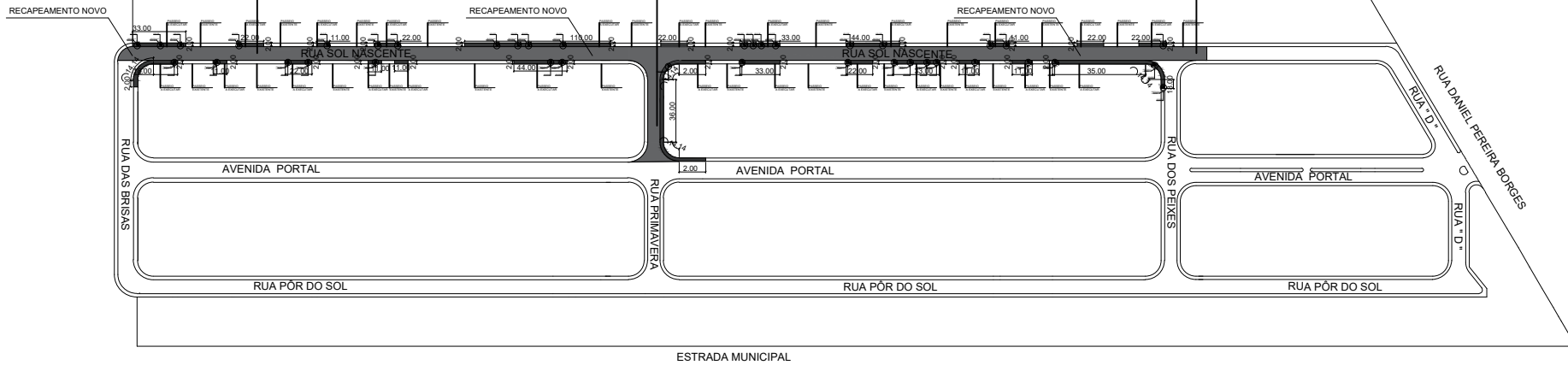
**SEÇÃO TRANSVERSAL SEM ESCALA**

DENOMINAÇÃO DAS RUAS	RECAPEAMENTO (M²)	CALÇADA (M²)
RUA SOL NASCENTE - TRECHO 01 - (ENTRE A RUA DAS BRISAS E A RUA PRIMAVERA)	2.789,73	662,28
RUA SOL NASCENTE - TRECHO 02 - (ENTRE A RUA PRIMAVERA E A RUA DOS PEIXES)	2.053,50	694,56
RUA PRIMAVERA (ENTRE A AVENIDA PORTAL E A RUA SOL NASCENTE)	547,04	104,28
<b>TOTAL</b>	<b>5.390,27 m²</b>	<b>1.461,12 m²</b>

**RUA SOL NASCENTE (TRECHO 01):**  
(ENTRE A RUA DAS BRISAS  
E A RUA PRIMAVERA) - 2.789,73 M<sup>2</sup>

**RUA PRIMAVERA:**  
(ENTRE A AVENIDA PORTAL  
E A RUA SOL NASCENTE) - 547,04 M<sup>2</sup>

**RUA SOL NASCENTE (TRECHO 02):**  
(ENTRE A RUA PRIMAVERA  
E A RUA DOS PEIXES) - 2.053,50 M<sup>2</sup>



**LEGENDA:**

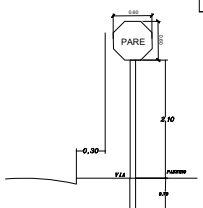
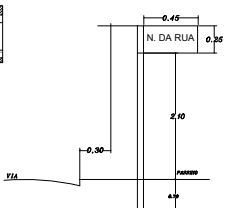
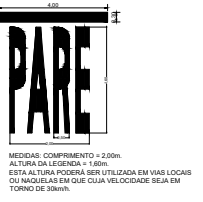
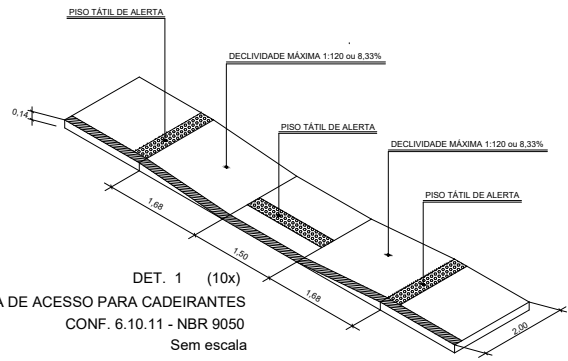
- CALÇADAS [Symbol]
- RECAPEAMENTO [Symbol]
- RAMPAS ACESSI. [Symbol]

**MUNICÍPIO DE CARDOSO**  
SECRETARIA DE MEIO AMBIENTE, OBRAS E  
SERVIÇOS PÚBLICOS  
RUA DR. CARLOS LUIZ DE SOUZA, 100 - FONE: (19) 333-1111 FAX: (19) 333-1112  
E-MAIL: secret@cardoso.sp.gov.br

**PROJETO DE PAVIMENTAÇÃO** FOLHA 02/06  
TÍTULO: INFRAESTRUTURA URBANA - RECAPEAMENTO ASFÁLTICO TIPO "CBUQ"  
OBJETO: RUA SOL NASCENTE (ENTRE A RUA DOS PEIXES E A RUA DAS BRISAS) E RUA PRIMAVERA (ENTRE A AVENIDA PORTAL E A RUA SOL NASCENTE) - PORTAL DOS GRANDES LAGOS - INTERMUNICÍPIO  
LOCAL: CARDOSO - SP "CIDADE DOS GRANDES LAGOS"

SINOPSE	
DATA:	ABRIL/2012
PROJ. CIVIL:	GABRIEL A. F. BARBOSA
PROJ. TÍTULOS:	11,00 m²
BANDEIRA DE ACESSIBILIDADE:	97,20 m²
RECAPEAMENTO:	5.390,27 m²
CALÇADA DE CONCRETO:	1.461,12 m²
SINALIZAÇÃO VERTICAL:	2,41 m²
SINALIZAÇÃO HORIZONTAL:	72,20 m²

SELA DESTINADA À APROVAÇÃO

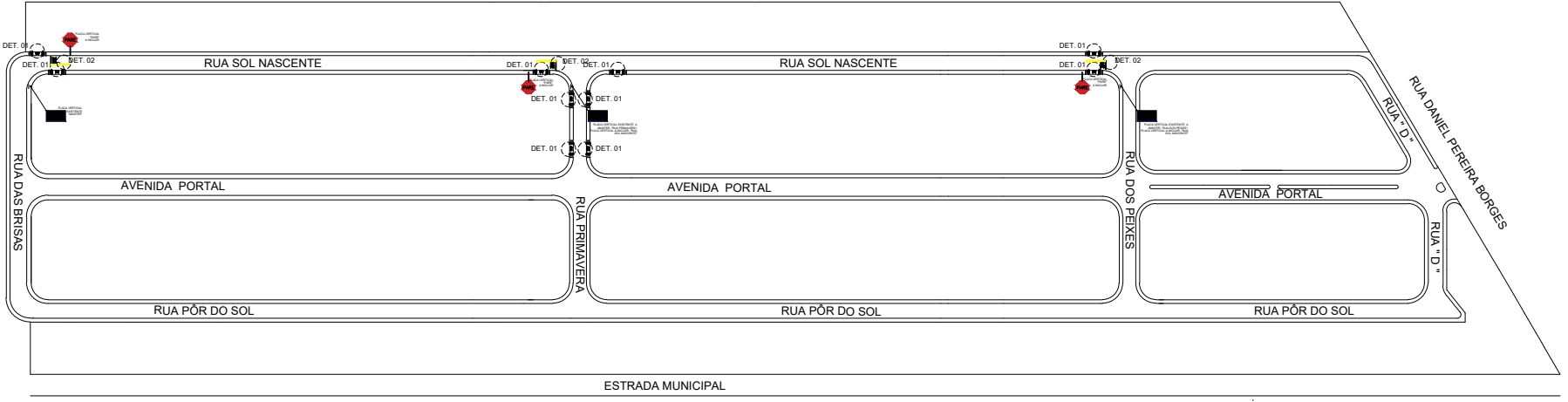


SINALIZAÇÃO HORIZONTAL "PARE" SINALIZAÇÃO VERTICAL "NOME DE RUA" SINALIZAÇÃO VERTICAL "PARE"

SINALIZAÇÃO HORIZONTAL/VERTICAL								
DENOMINAÇÃO DAS RUAS	SINALIZAÇÃO HORIZONTAL "FAIXA CONTÍNUA"		SINALIZAÇÃO HORIZONTAL "PARE"		SINALIZAÇÃO VERTICAL - PLACA "PARE"		SINALIZAÇÃO VERTICAL - PLACA "NOME RUA"	
	UNID.	M²	UNID.	M²	UNID.	M²	UNID.	M²
RUA SOL NASCENTE - TRECHO 01 - (ENTRE A RUA DAS BRISAS E A RUA PRIMAVERA)	06	8,40	02	6,40	02	1,46	01	0,11
RUA SOL NASCENTE - TRECHO 02 - (ENTRE A RUA PRIMAVERA E A RUA DOS PEIXES)	03	4,20	01	3,20	01	0,73	01	0,11
RUA PRIMAVERA (ENTRE A AVENIDA PORTAL E A RUA SOL NASCENTE)	-----	-----	-----	-----	-----	-----	-----	-----
<b>TOTAL</b>	<b>09</b>	<b>12,60</b>	<b>03</b>	<b>9,60</b>	<b>03</b>	<b>2,19</b>	<b>02</b>	<b>0,22</b>

ACESSIBILIDADE			
DENOMINAÇÃO DAS RUAS	QUANTIDADE DE REBAIXAMENTO COM PLATAFORMA PRINCIPAL E RAMPA LATERAIS (UNIDADES)	RAMPA DE ACESSIBILIDADE (M²)	PISO TÁTIL (M²)
RUA SOL NASCENTE - TRECHO 01 - (ENTRE A RUA DAS BRISAS E A RUA PRIMAVERA)	03	9,72	1,10
RUA SOL NASCENTE - TRECHO 02 - (ENTRE A RUA PRIMAVERA E A RUA DOS PEIXES)	03	9,72	1,10
RUA PRIMAVERA (ENTRE A AVENIDA PORTAL E A RUA SOL NASCENTE)	04	9,72	1,10
<b>TOTAL</b>	<b>10 Unidades</b>	<b>97,20m²</b>	<b>11,00 m²</b>

OBS: A EXECUÇÃO DO PROJETO DE ACESSIBILIDADE DEVE GARANTIR O CUMPRIMENTO DOS ITENS PREVISTOS NA LISTA DE VERIFICAÇÃO DE ACESSIBILIDADE.



MUNICÍPIO DE CARDOSO  
SECRETARIA DE MEIO AMBIENTE, OBRAS E SERVIÇOS PÚBLICOS  
RUA DO COMÉRCIO Nº 100 - BARRIO NOVO, CEP: 13.040-000 FONE: (51) 366.2299  
E-mail: secretariadtr@cardoso.sp.gov.br

PROJETO DE ACESSIBILIDADE E SINALIZAÇÃO VIÁRIA FOLHA 03/06

PROJETO EXECUTIVO DE RAMPA DE ACESSIBILIDADE CONFORME ABNT/NBR 9050

LOCAL DO PROJETO: RUA SOL NASCENTE (ENTRE A RUA DOS PEIXES E A RUA DAS BRISAS) E RUA PRIMAVERA (ENTRE A AVENIDA PORTAL E A RUA SOL NASCENTE) - PORTAL DOS GRANDES LAGOS - BARRIO NOVO - CARDOSO - SP - "CIDADE DOS GRANDES LAGOS"

ELABORAÇÃO: SEM ESCALA  
DATA: AGOSTO DE 2012  
DESENHO: GABRIELA F. BARROSA  
TÍTULO: RAMPA DE ACESSIBILIDADE 11,00 m²  
SINALIZAÇÃO VERTICAL 2,41 m²  
SINALIZAÇÃO HORIZONTAL 22,39 m²

ÁREA DESTINADA À APROVAÇÃO



# MUNICÍPIO DE CARDOSO

## SECRETARIA DE MEIO AMBIENTE, OBRAS E SERVIÇOS PÚBLICOS

RUA DR. CENOBELINO DE BARROS SERRA, 870 CEP 15.570-000 FONE 17-3466.3900  
E-mail: [secretariaobras@cardoso.sp.gov.br](mailto:secretariaobras@cardoso.sp.gov.br)

**TÍTULO:**  
INFRAESTRUTURA URBANA - PAVIMENTAÇÃO ASFÁLTICA  
TIPO " CBUQ "

**FOLHA**  
04/06

**LOCAL:**

RUA SOL NASCENTE TRECHO 01 (ENTRE A RUA DAS BRISAS E A RUA PRIMAVERA) - PORTAL DOS GRANDES LAGOS

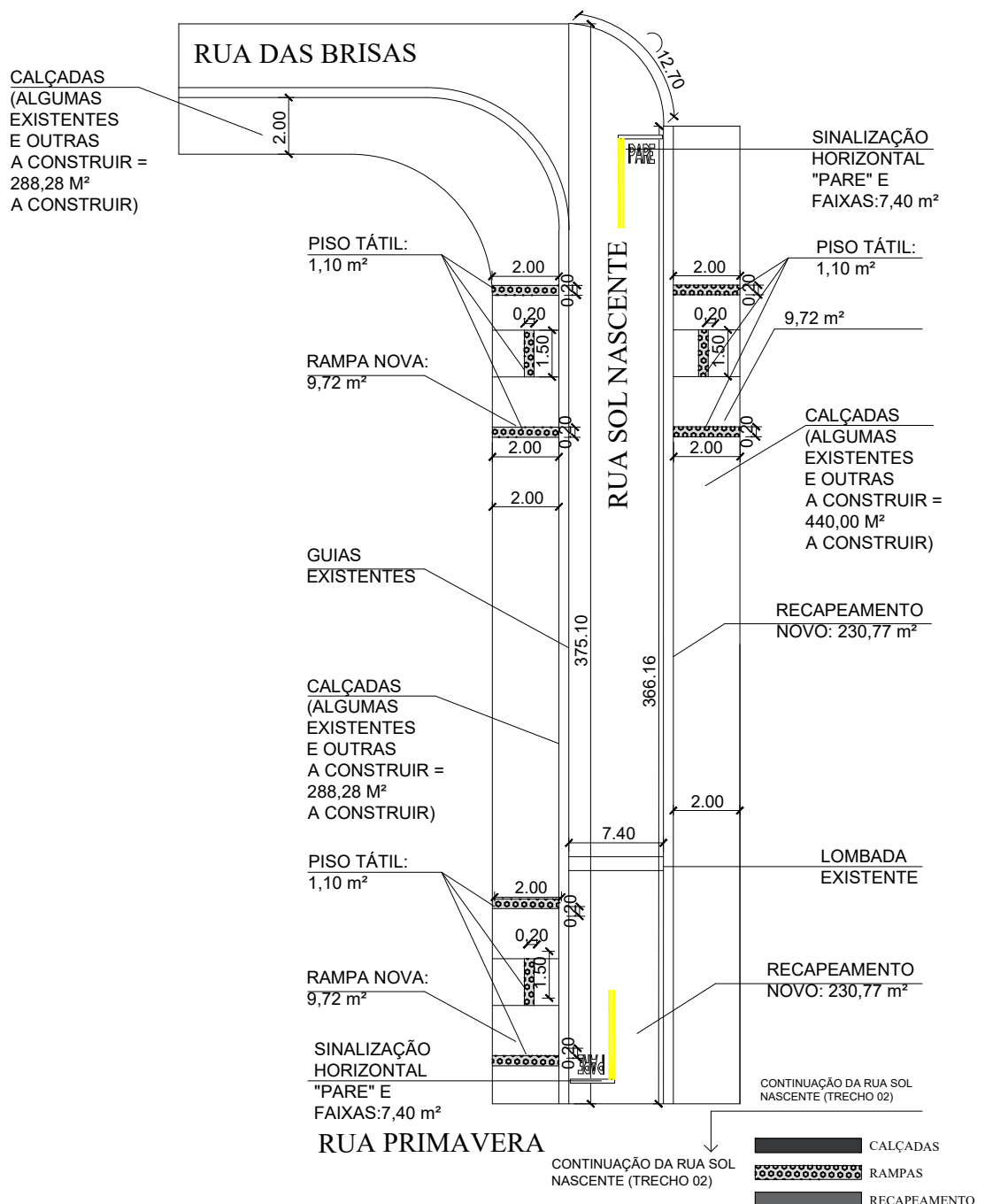
**MUNICÍPIO:**

CARDOSO - SP

" CIDADE DOS GRANDES LAGOS "

**ÁREA:**

RECAPEAMENTO - 2.789,73 M<sup>2</sup>/CALÇADA - 662,28 M<sup>2</sup>/SINALIZAÇÃO HORIZONTAL - 14,80 M<sup>2</sup>/SINALIZAÇÃO VERTICAL - 1,35 M<sup>2</sup>/RAMPA DE ACESSIBILIDADE - 29,16 M<sup>2</sup>/PISO TÁTIL - 3,30 M<sup>2</sup>



ENGENHEIRO: JANDERSON JOSÉ R. DIAS

DATA:  
AGOSTO/ 2.022

ESCALA:  
SEM ESCALA

DESENHO:  
Gabriela B.



# MUNICÍPIO DE CARDOSO

## SECRETARIA DE MEIO AMBIENTE, OBRAS E SERVIÇOS PÚBLICOS

RUA DR. CENOBELINO DE BARROS SERRA, 870 CEP 15.570-000 FONE 17-3466.3900  
E-mail: [secretariaobras@cardoso.sp.gov.br](mailto:secretariaobras@cardoso.sp.gov.br)

**TÍTULO:**  
INFRAESTRUTURA URBANA - PAVIMENTAÇÃO ASFÁLTICA  
**TIPO " CBUQ "**

**FOLHA**  
05/06

**LOCAL:**

RUA SOL NASCENTE TRECHO 02 (ENTRE A RUA PRIMAVERA E A RUA DOS PEIXES) -PORTAL DOS GRANDES LAGOS

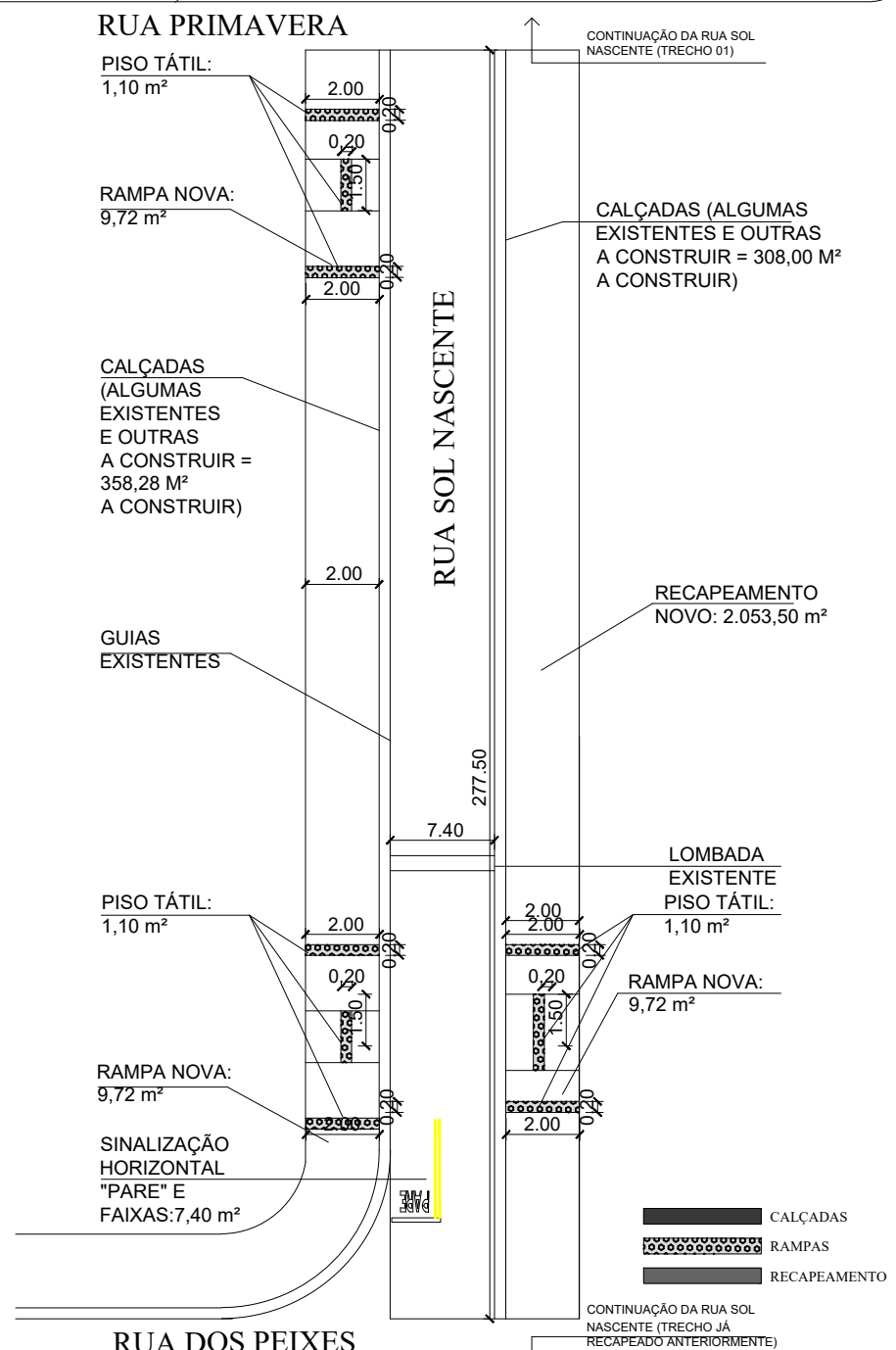
**MUNICÍPIO:**

CARDOSO - SP

**" CIDADE DOS GRANDES LAGOS "**

**ÁREA:**

RECAPEAMENTO - 2.053,50 M<sup>2</sup>/CALÇADA - 662,28 M<sup>2</sup>/SINALIZAÇÃO HORIZONTAL - 7,40 M<sup>2</sup>/SINALIZAÇÃO VERTICAL - 0,84 M<sup>2</sup>/RAMPA DE ACESSIBILIDADE 29,16 M<sup>2</sup>/PISO TÁTIL - 3,30 M<sup>2</sup>



ENGENHEIRO: JANDERSON JOSÉ R. DIAS

DATA:  
AGOSTO/ 2.022

ESCALA:  
SEM ESCALA

DESENHO:  
Gabriela B.



# MUNICÍPIO DE CARDOSO

## SECRETARIA DE MEIO AMBIENTE, OBRAS E SERVIÇOS PÚBLICOS

RUA DR. CENOBELINO DE BARROS SERRA, 870 CEP 15.570-000 FONE 17-3466.3900  
E-mail: [secretariaobras@cardoso.sp.gov.br](mailto:secretariaobras@cardoso.sp.gov.br)

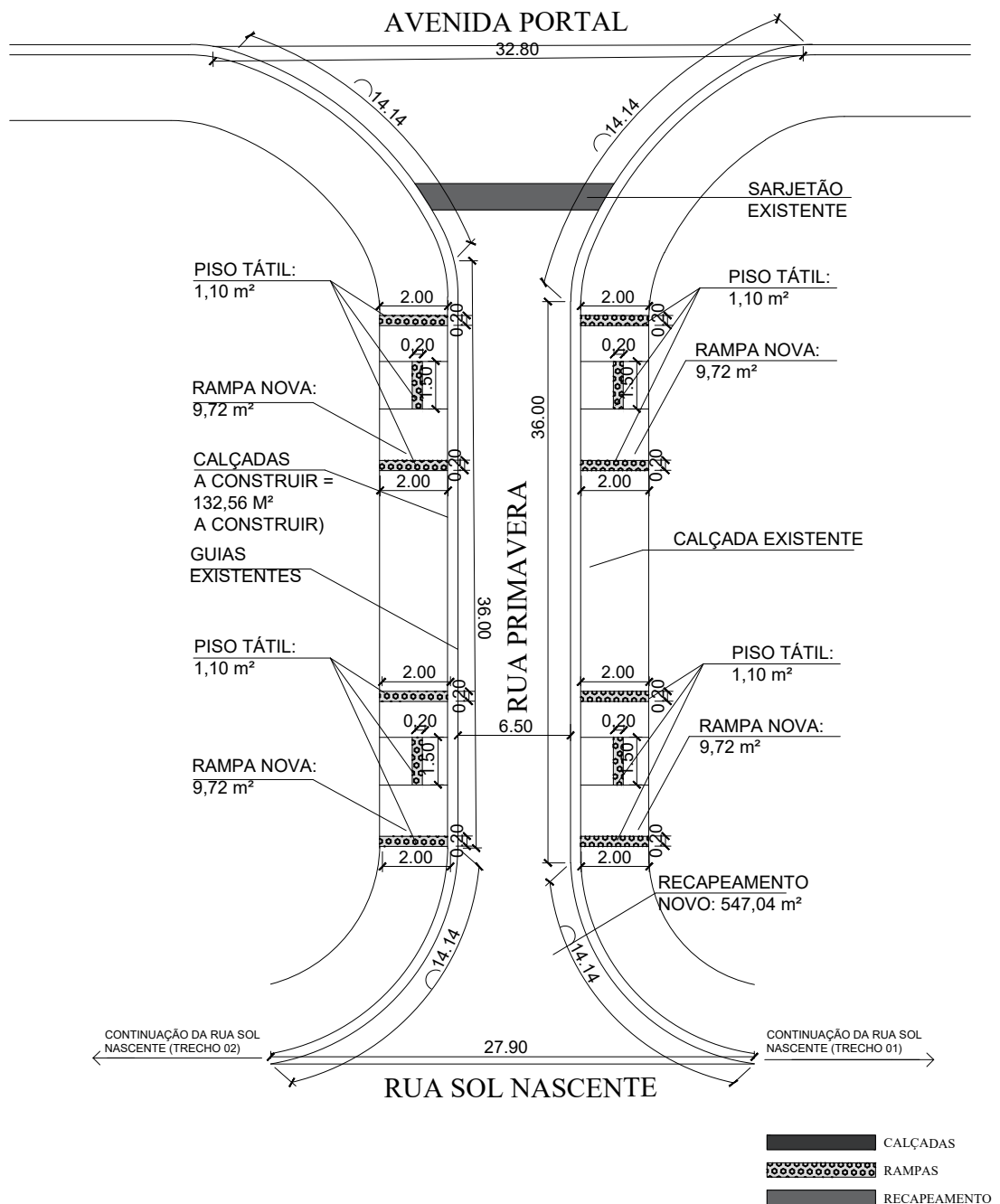
**TÍTULO:**  
INFRAESTRUTURA URBANA - PAVIMENTAÇÃO ASFÁLTICA  
TIPO " CBUQ "

**FOLHA**  
06/06

**LOCAL:**  
RUA PRIMAVERA (ENTRE A AVENIDA PORTAL E A RUA SOL NASCENTE) -  
PORTAL DOS GRANDES LAGOS

**MUNICÍPIO:**  
CARDOSO - SP " CIDADE DOS GRANDES LAGOS "

**ÁREA:**  
RECAPEAMENTO - 547,04 M<sup>2</sup>/CALÇADA - 132,56 M<sup>2</sup>/ RAMPAS DE ACESSIBILI-  
DADE - 38,88 M<sup>2</sup>/PISO TÁTIL - 4,40 M<sup>2</sup>



ENGENHEIRO: JANDERSON JOSÉ R. DIAS

DATA:  
AGOSTO/ 2.022

ESCALA:  
SEM ESCALA

DESENHO:  
Gabriela B.