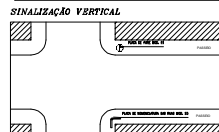


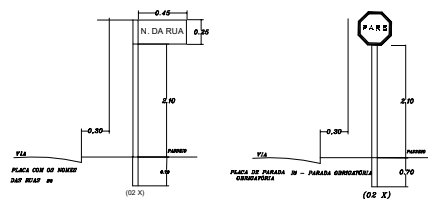
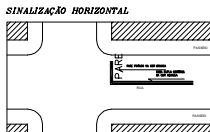
IMPLANTAÇÃO DE SINALIZAÇÃO
Esc. 1:2.000

SINALIZAÇÃO VERTICAL:
 ● Placa de PARE modelo R1
 Direções de acesso com o manual "Sinalização Vertical de Reglamentação" volume 1, página 105.
 ● Placa com o nome da Rua modelo Q2
 Direções de acesso com o manual "Sinalização Vertical de Reglamentação"



SINALIZAÇÃO HORIZONTAL
S/ESCALA

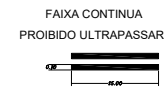
SINALIZAÇÃO HORIZONTAL:
 ● PARE e Faixa contínua Dupla
 Direções de acesso com o manual "Sinalização Horizontal" Volume 1, Página 106.
 Publicado em 08/06/2010
 www.dctan.sp.gov.br/publicacoes/publicacoes.asp



SINALIZAÇÃO VERTICAL
S/ESCALA



SINALIZAÇÃO DO PARE



RUAS INDICAÇÃO DE SINALIZAÇÃO	SINALIZAÇÃO HORIZONTAL "PARE" m²		PLACA PARE		SINALIZAÇÃO VERTICAL "NOME RUA"	
	Unid.	m²	Unid.	m²	Unid.	m²
RUA PÔR DO SOL	2,00	11,94	2,00	0,60	4,00	0,45
RUA D	-	-	-	-	4,00	0,45

MUNICÍPIO DE CARDOSO
 SECRETARIA MUNICIPAL DE OBRAS E SERVIÇOS
 RUA DR. CENOBELINO DE BARRIOS SEIRA, 870 CEP 15.570-000 FONE 17-3466.3900
 E-mail: secretariaobras@cardoso.sp.gov.br

INFRA ESTRUTURA URBANA FOLHA ÚNICA

TÍTULO
SINALIZAÇÃO DE TRÂNSITO - OBRA RECAPEAMENTO ASFÁLTICO E SINALIZAÇÃO VIÁRIA

LOCAL
 RUA PÔR DO SOL E RUA D - PORTAL DOS GRANDES LAGOS I

MUNICÍPIO
 CARDOSO - SP

" CIDADE DOS GRANDES LAGOS "

ESCALA INDICADA

DATA
 MAIO DE 2020.

DESENHO
 NÁGILLA HALANA G. RAMOS

ÁREAS

JAIR CESAR NATTES
 ENGENHEIRO
 ART. nº 286272-2/2002-04918

ÁREA DESTINADA A APROVAÇÃO

PROTOCOLO DATA ENGENHEIRO

 Pamela de Castro Rocha Lima
 Topograf. CREA nº 564393941-1