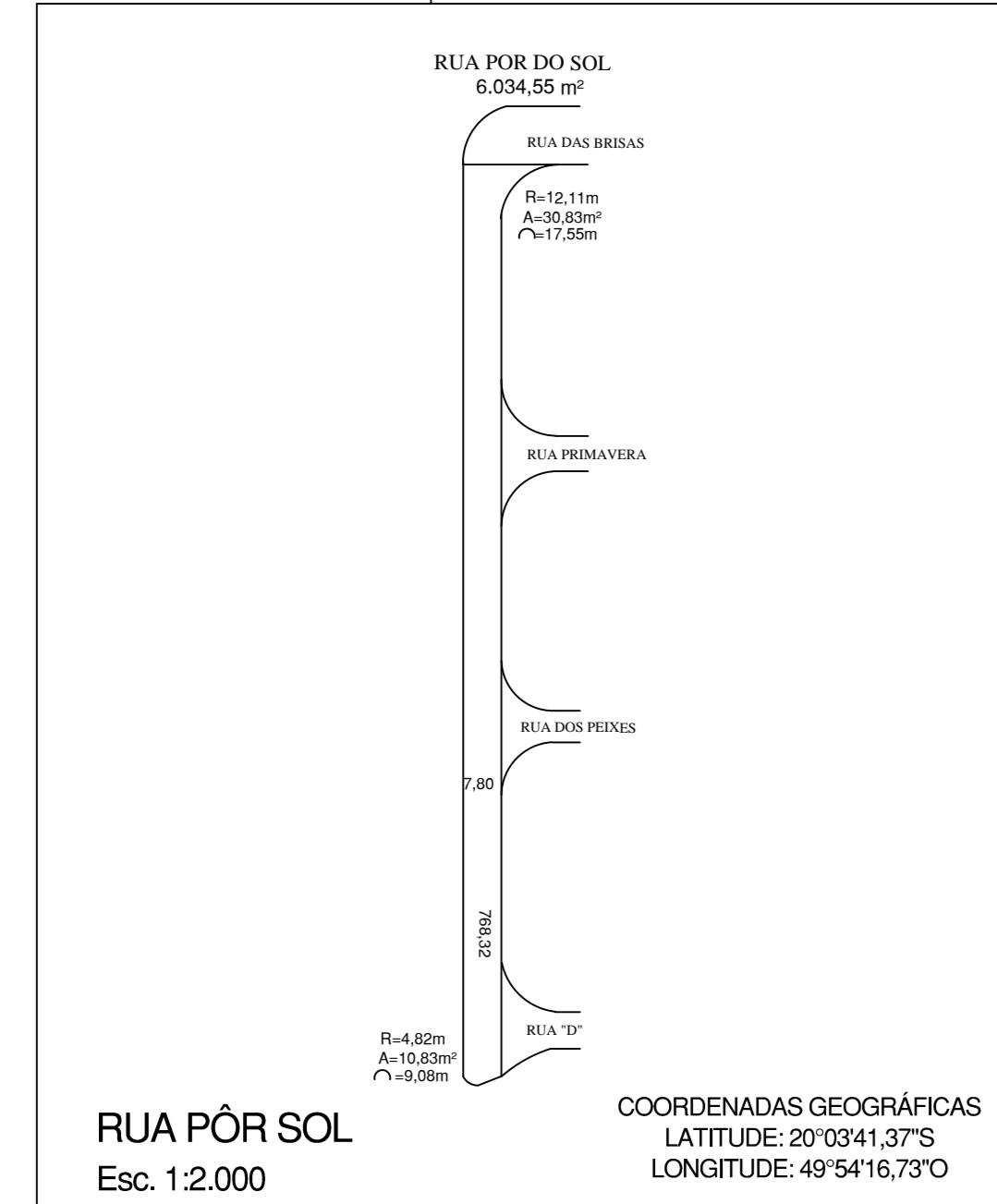
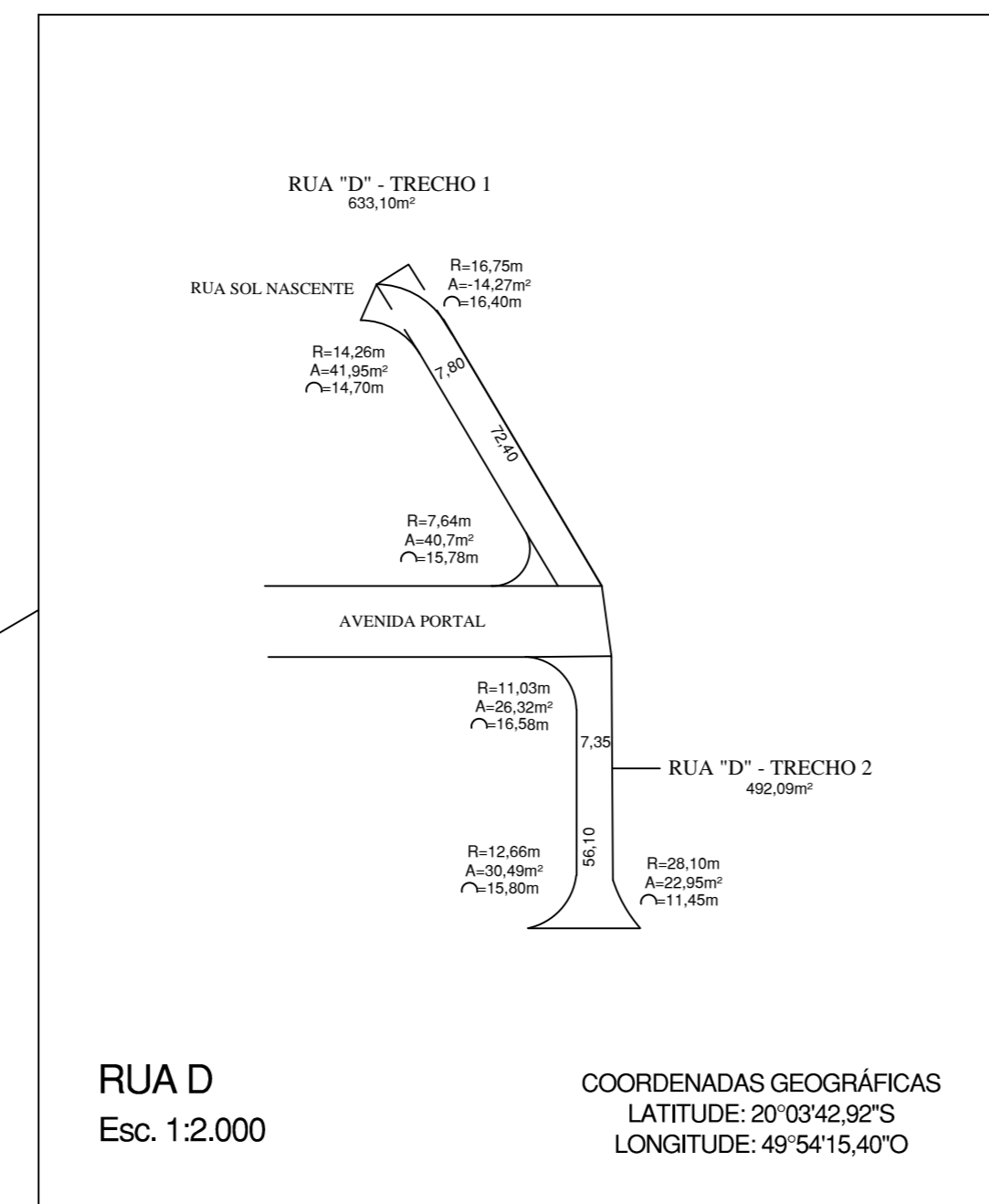
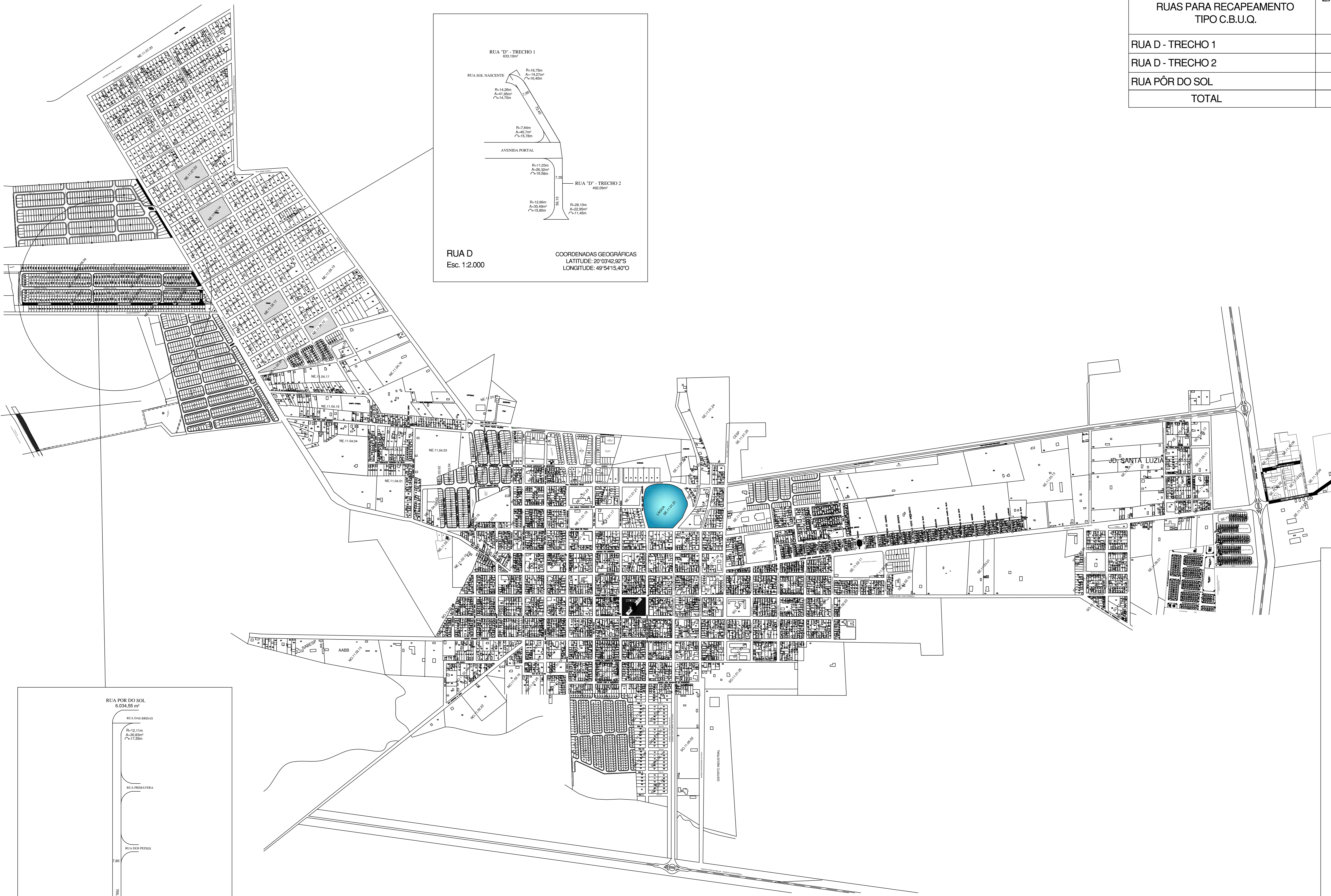
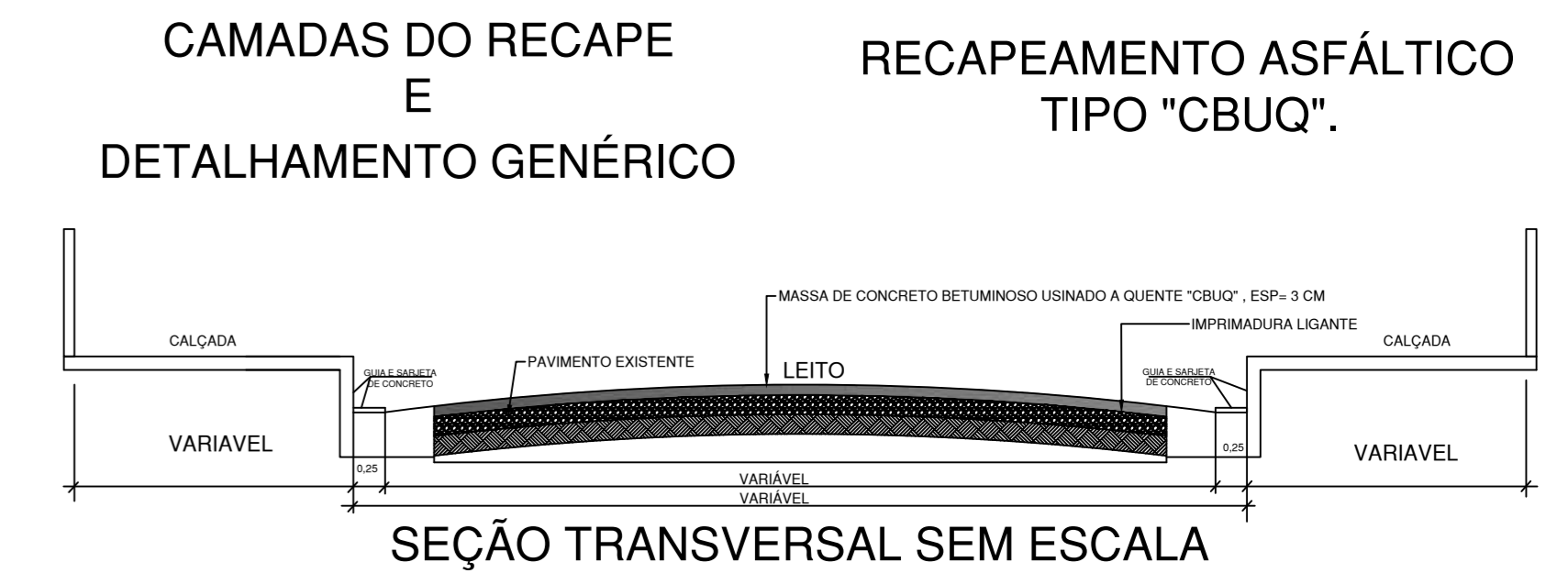


RUAS PARA RECAPEAMENTO TIPO C.B.U.Q.	EXTENSÃO m	LARGURA m	ÁREA LEITO m ²	ÁREA RAIO m ²	ÁREA GEOM. m ²	AREA TOTAL m ²
RUA D - TRECHO 1	72,40	7,80	564,72	68,38	0,00	633,10
RUA D - TRECHO 2	56,10	7,35	412,33	79,76	0,00	492,09
RUA PÔR DO SOL	768,32	7,80	5.992,89	41,66	0,00	6.034,55
TOTAL						7.159,74



MAPA DA CIDADE DE CARDOSO
Sem Escala



MUNICÍPIO DE CARDOSO
SECRETARIA MUNICIPAL DE OBRAS E SERVIÇOS
AVENIDA ROMEU VIANA ROMANELLI, 1170 CEP 15.570-000 FONE 3466.3473
E-mail: secretariaobras@cardoso.sp.gov.br

INFRA ESTRUTURA URBANA FOLHA ÚNICA

TÍTULO
RECAPEAMENTO ASFÁLTICO TIPO "CBUQ"
LOCAL
RUA D E RUA PÔR DO SOL - PORTAL DOS GRANDES LAGOS I
MUNICÍPIO
CARDOSO - SP "CIDADE DOS GRANDES LAGOS"

ESCALA
ESPECIFICADA
DATA
ABRIL DE 2020.

OBRA
RECAPEAMENTO 7.159,74 m²

JAIR CÉSAR NATTES
PREFEITO MUNICIPAL

JANDERSON JOSÉ RODRIGUES DIAS
Secretário de Obras e Serviços Públicos
Engenheiro Civil - CREA/SP: 506.991.784-5

ART: 28027230200264948

ÁREA DESTINADA A APROVAÇÃO

PREFEITURA MUNICIPAL
CARDOSO

APROVADO

PROTÓCOLO DATA ENGENHEIRO

Pâmela de Castro Rocha Lima
Topógrafo - CREA/SP 506309943-7