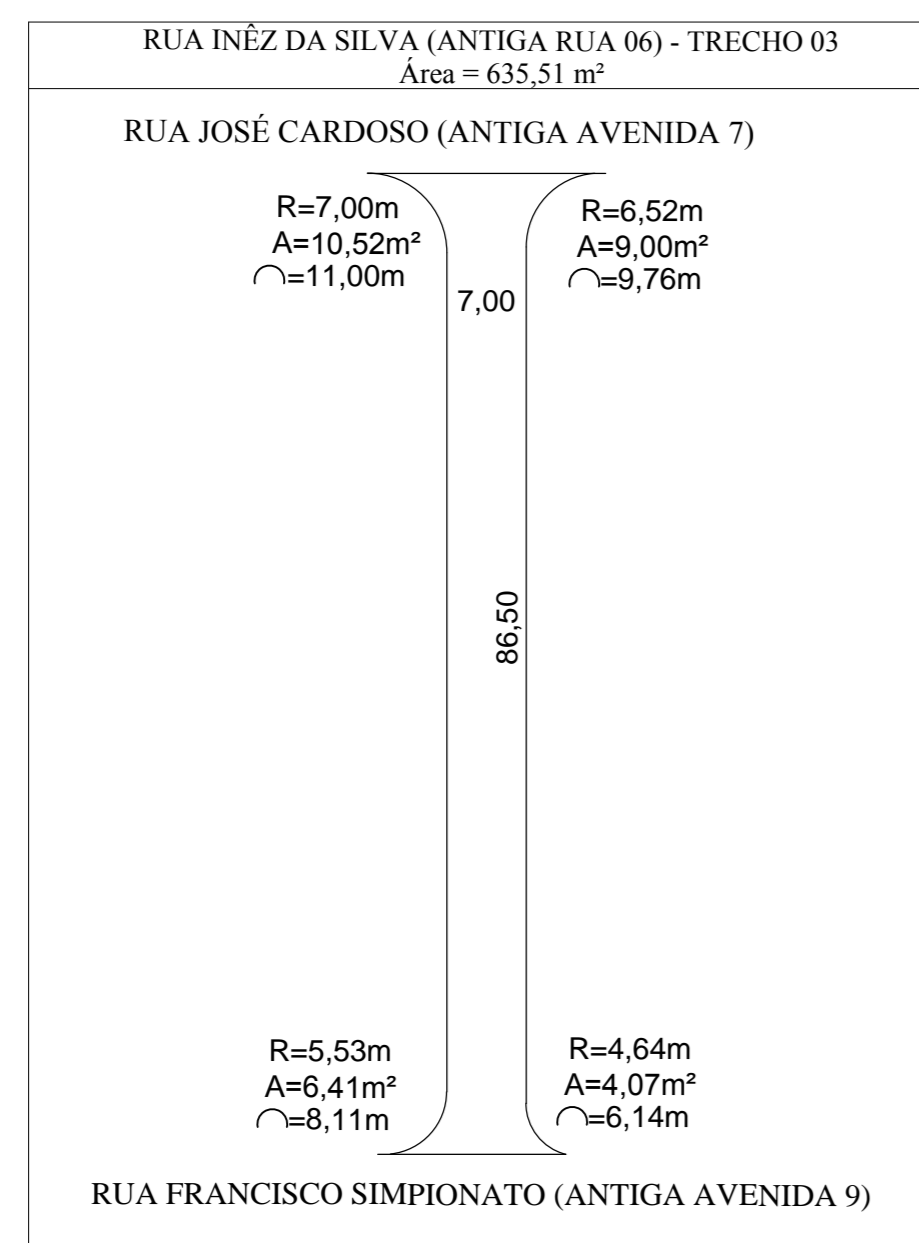
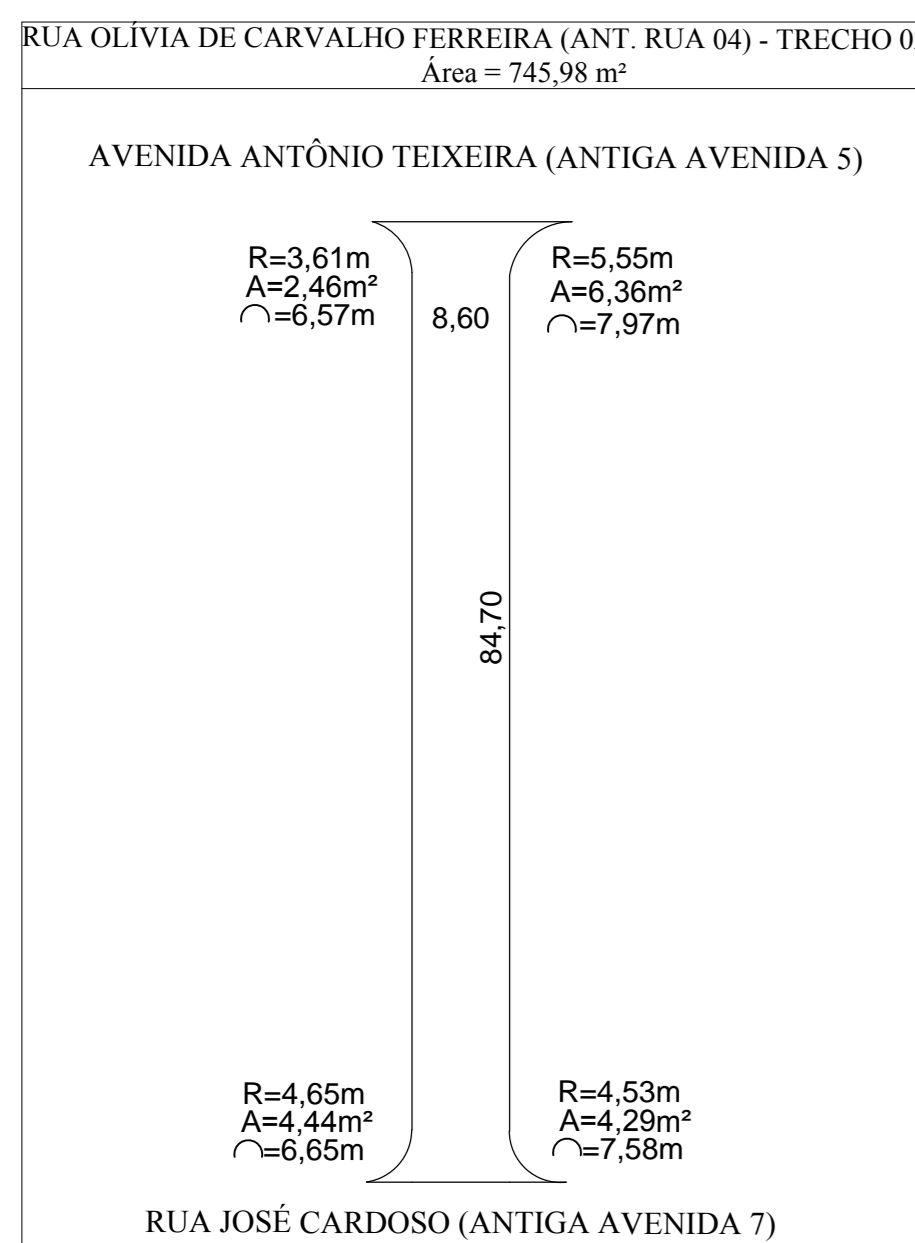
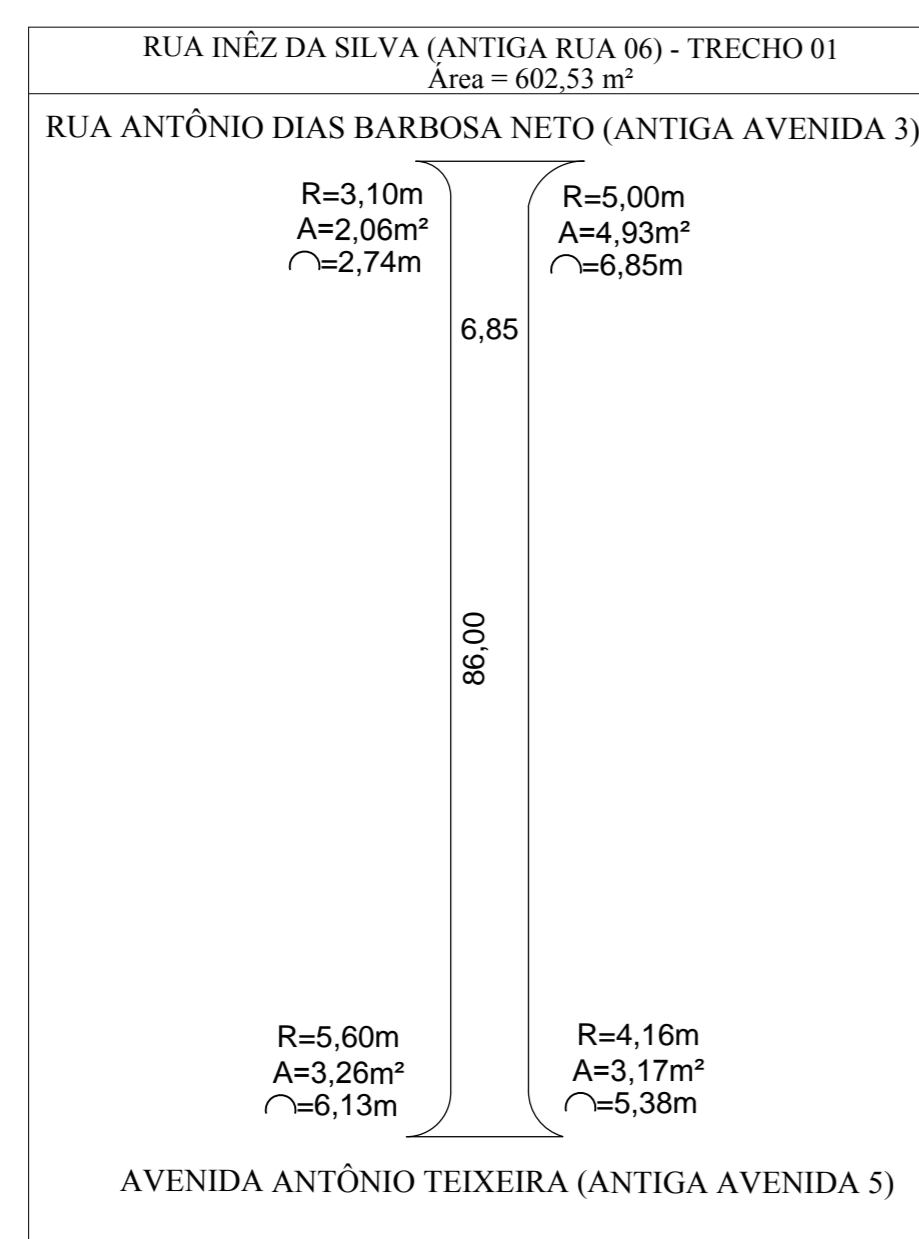

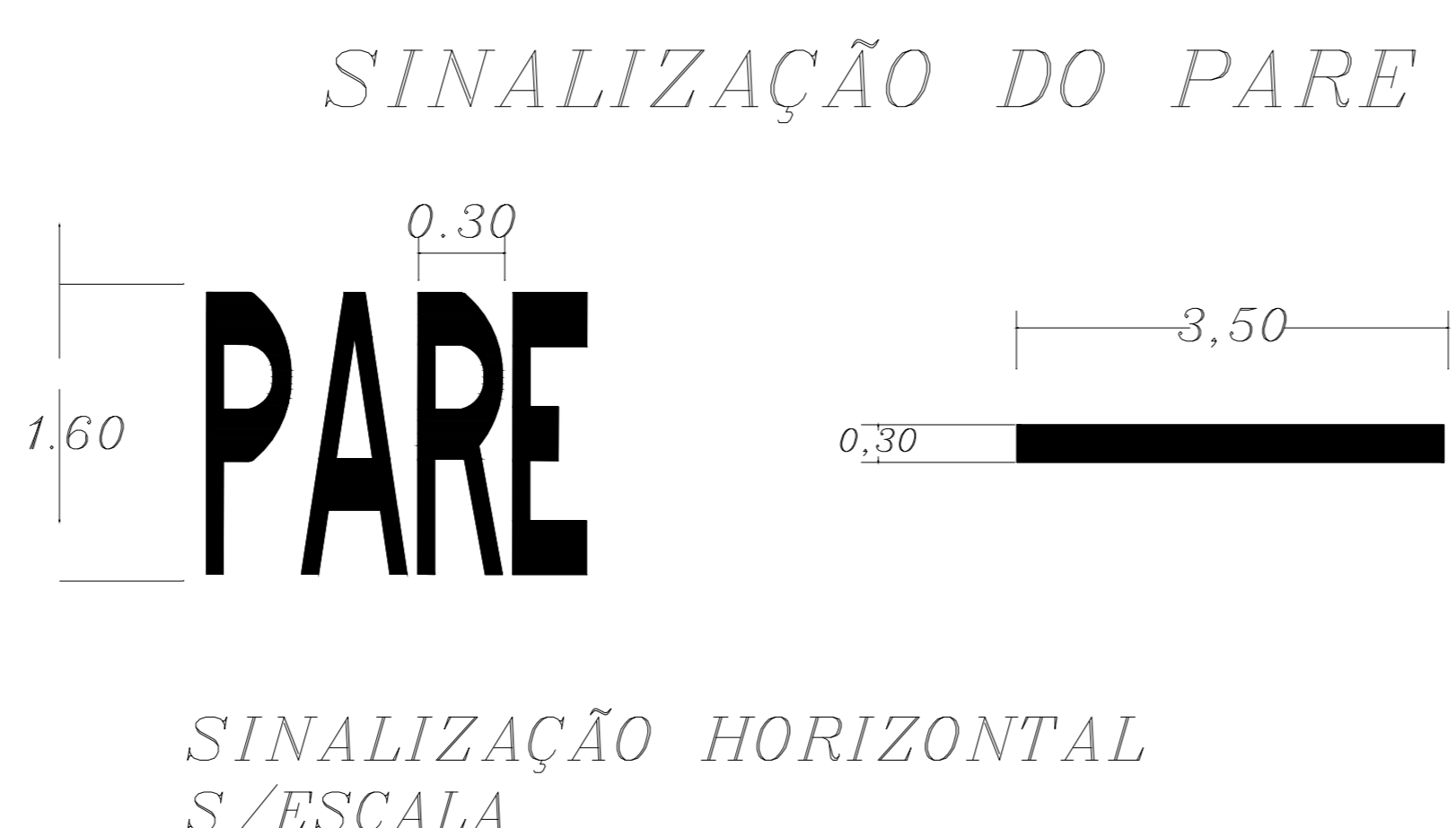
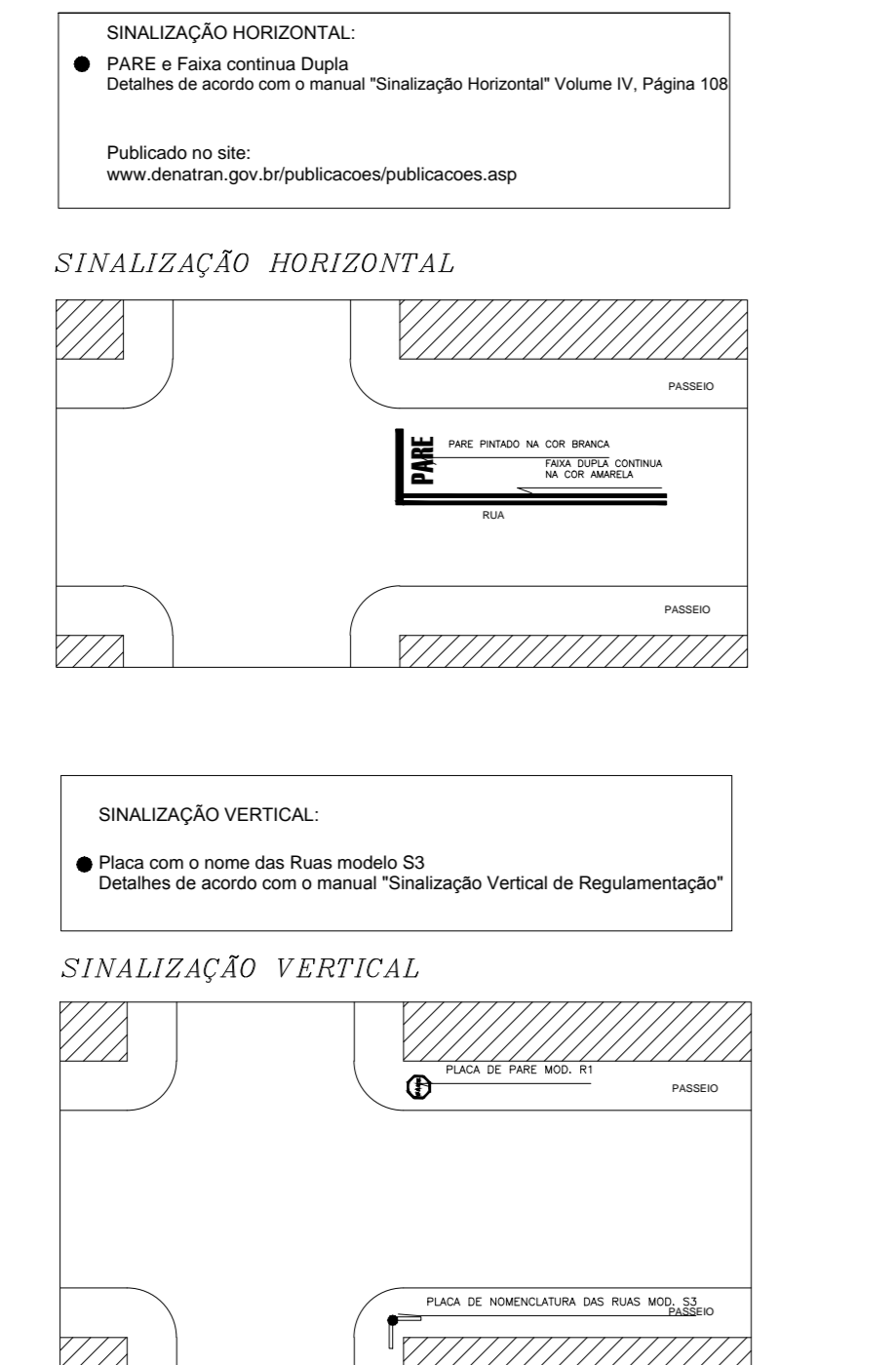
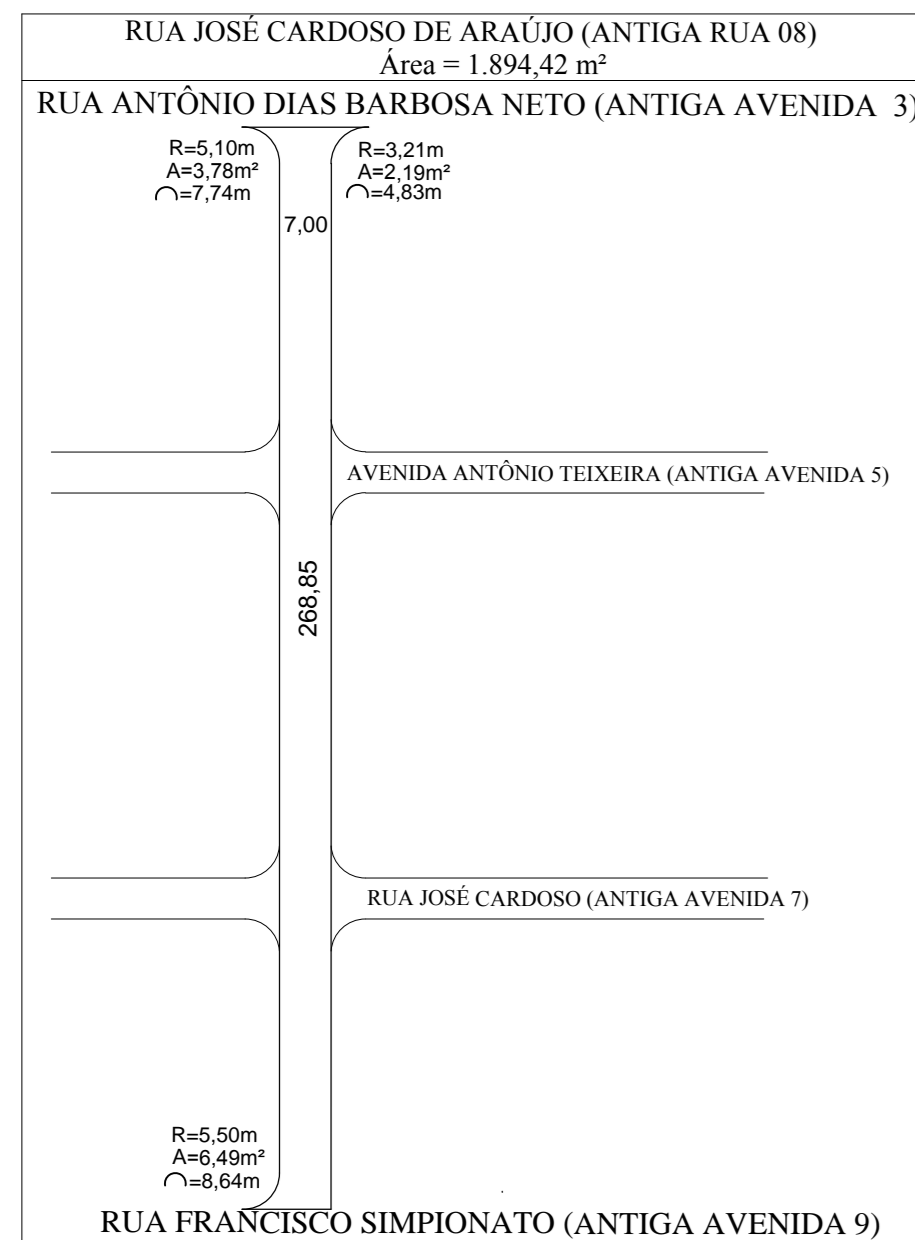
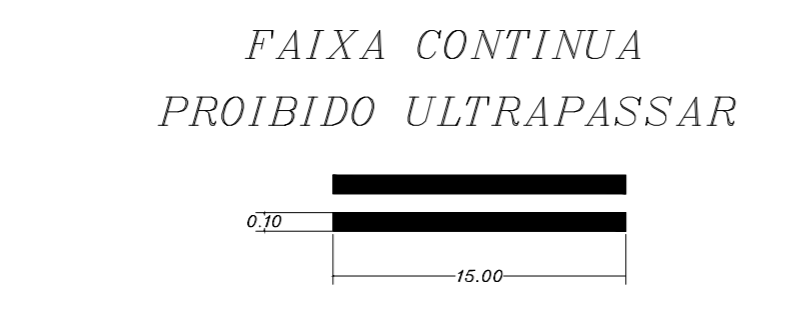
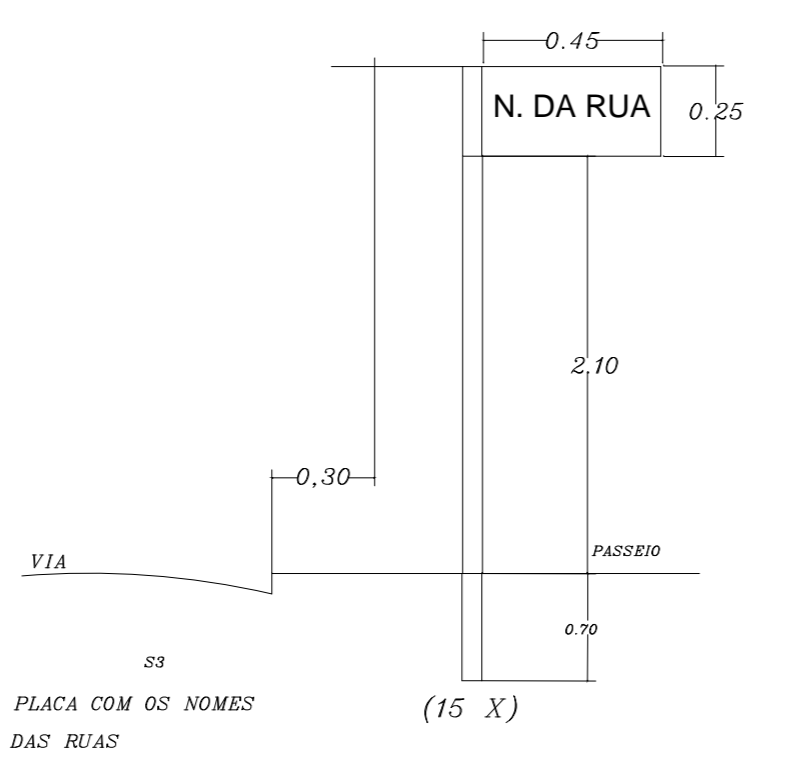


| DENOMINAÇÃO DAS RUAS | SINALIZAÇÃO HORIZONTAL "PARE" m² | | | | SINALIZAÇÃO VERTICAL "NOME RUA" | |
|---|--|--------------|-----------|--------------|---------------------------------|----|
| | UNID. | m² | UNID. | m² | UNID. | m² |
| | RUA JOSÉ BERNARDO DOS SANTOS - ANTIGA RUA 02 - TRECHO 03 e TRECHO 04 | 4 | 23,88 | 4 | 0,45 | - |
| RUA ANTÔNIO DIAS BARBOSA NETO - ANTIGA AVENIDA 03 | - | - | - | - | - | - |
| RUA OLÍVIA DE CARVALHO FERREIRA - ANTIGA RUA 04 - TRECHO 02 | 2 | 11,94 | 2 | 0,225 | - | - |
| AVENIDA ANTONIO TEIXEIRA - ANTIGA AVENIDA 05 | - | - | - | - | - | - |
| RUA INÊZ DA SILVA - ANTIGA RUA 06 - TRECHO 01 | 2 | 11,94 | 2 | 0,225 | - | - |
| RUA INÊZ DA SILVA - ANTIGA RUA 06 - TRECHO 03 | 2 | 11,94 | 4 | 0,45 | - | - |
| RUA JOSÉ CARDOSO DE ARAÚJO - ANTIGA RUA 08 | 6 | 35,82 | 2 | 0,225 | - | - |
| RUA FRANCISCO SIMPIONATO - ANTIGA AVENIDA 09 | 0 | 0 | - | - | - | - |
| TOTAL | 16 | 95,52 | 14 | 1,575 | | |



| DENOMINAÇÃO DAS RUAS | SINALIZAÇÃO HORIZONTAL | | SINALIZAÇÃO VERTICAL | |
|---|--|---------------|----------------------|------------|
| | UNID. | m² | UNID. | m² |
| | RUA JOSÉ BERNARDO DOS SANTOS - ANTIGA RUA 02 - TRECHO 01 | 1 | 5,97 | - |
| RUA JOSÉ BERNARDO DOS SANTOS - ANTIGA RUA 02 - TRECHO 02 | 2 | 11,94 | 2 | 0,225 |
| RUA OLÍVIA DE CARVALHO FERREIRA - ANTIGA RUA 04 - TRECHO 01 | 2 | 11,94 | - | - |
| RUA OLÍVIA DE CARVALHO FERREIRA - ANTIGA RUA 04 - TRECHO 03 | 2 | 11,94 | 2 | 0,225 |
| RUA INÊZ DA SILVA - ANTIGA RUA 06 - TRECHO 02 | 2 | 11,94 | 2 | 0,225 |
| RUA JOSÉ CARDOSO - ANTIGA AVENIDA 07 | - | - | - | - |
| RUA MANOEL FERNANDES VELOZO - ANTIGA RUA 10 | 6 | 35,82 | 2 | 0,225 |
| RUA 01 - CDHU | 2 | 11,94 | - | - |
| RUA 02 - CDHU | - | - | - | - |
| TOTAL | 17 | 101,49 | 8 | 0,9 |



MUNICÍPIO DE CARDOSO
SECRETARIA MUNICIPAL DE OBRAS E SERVIÇOS
 RUA DR. CENOBELO DE BARROS SERRA, 870 CEP 15.570-000 FONE 17-3466.3900
 E-mail: secretariaobras@cardoso.sp.gov.br

PROJETO COMPLETO FOLHA ÚNICA

TÍTULO
INFRAESTRUTURA URBANA - RECAPEAMENTO ASFÁLTICO TIPO " CBUQ" E SINALIZAÇÃO VIÁRIA LOCAL
 LOCAL
DIVERSAS RUAS - VILA ALVES

MUNICÍPIO
CARDOSO - SP " CIDADE DOS GRANDES LAGOS "

ESCALA
 SEM ESCALA

DATA
 FEVEREIRO DE 2020

DESENHO
 PÂMELA ROCHA

OBRA
 RECAPEAMENTO 9,173,89 m²

JAIR CESAR NATTES
 PREFEITO DE CARDOSO

JANDERSON JOSÉ RODRIGUES DIAS
 SECRETÁRIO DE OBRAS E SERVIÇOS PÚBLICOS
 ENGENHEIRO CIVIL CREA: 586.991.784-5

ART nº28027230200283629

ÁREA DESTINADA A APROVAÇÃO