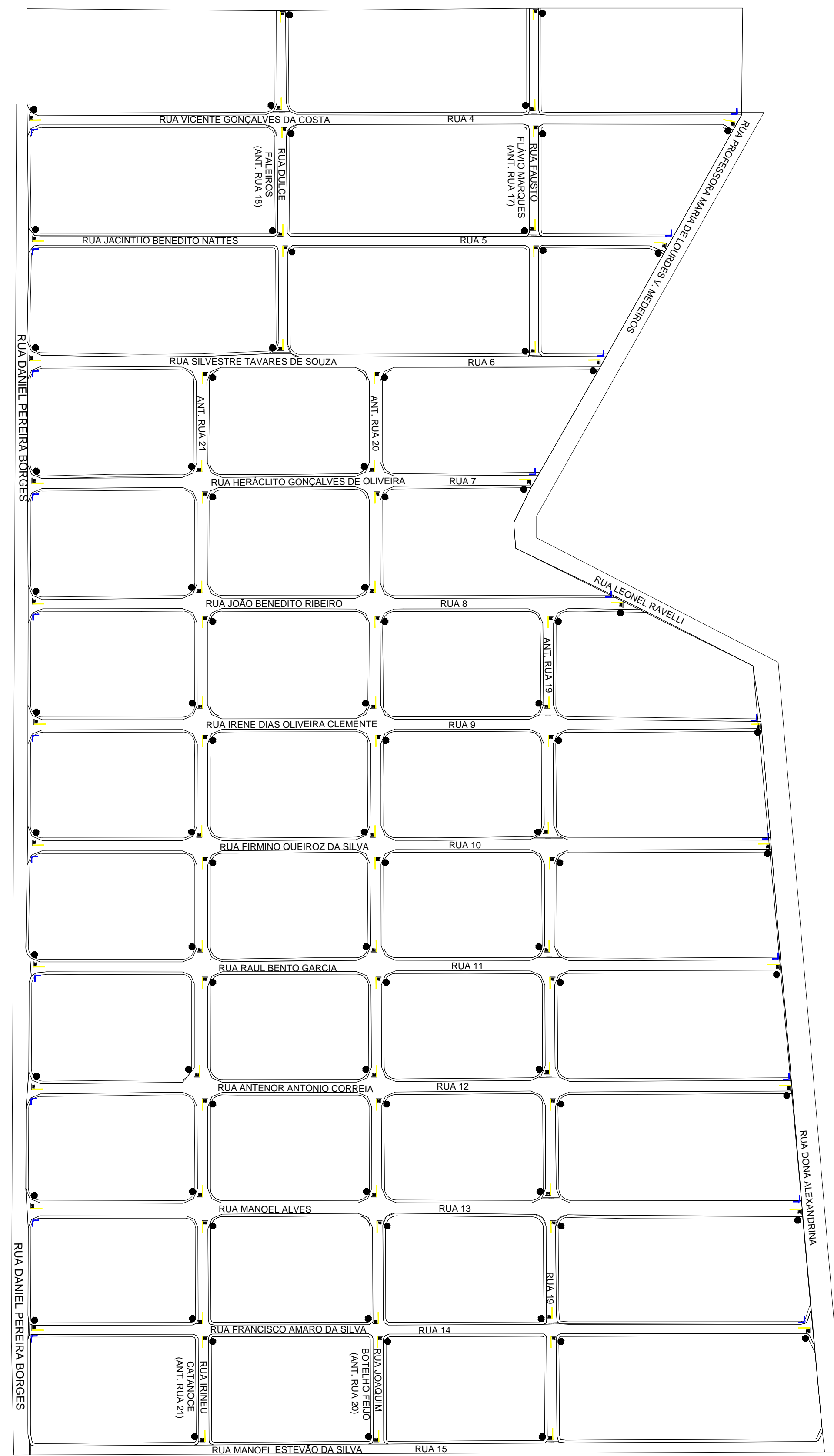


OBS: DETALHAMENTO DOS TRECHOS -
VIDE FOLHAS A4

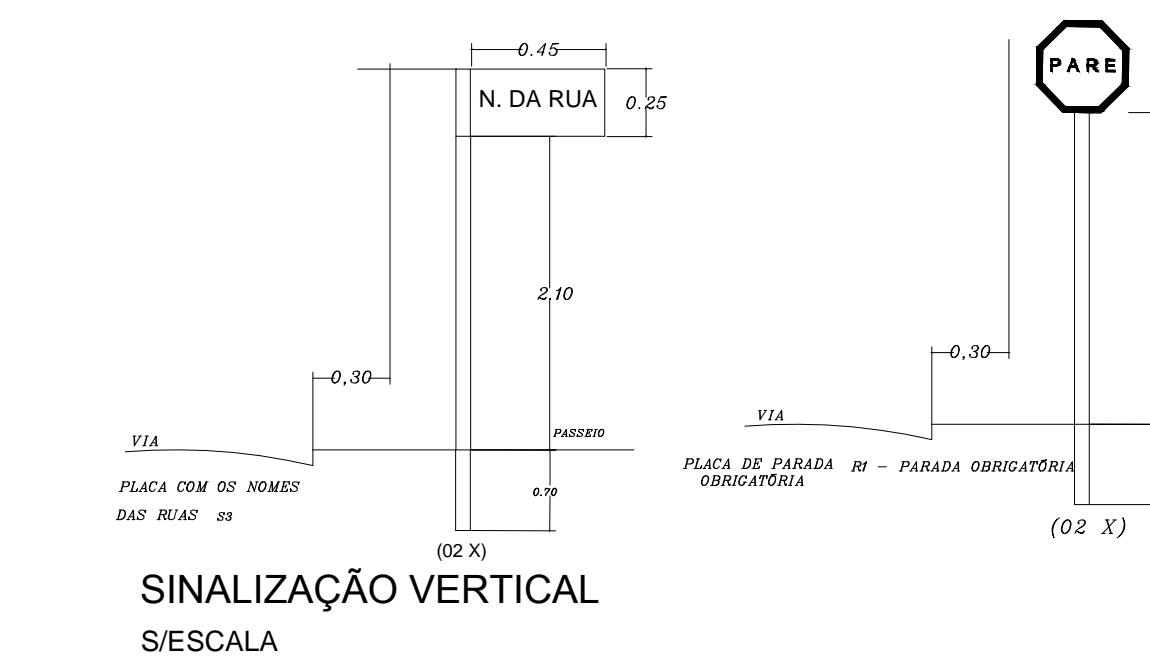
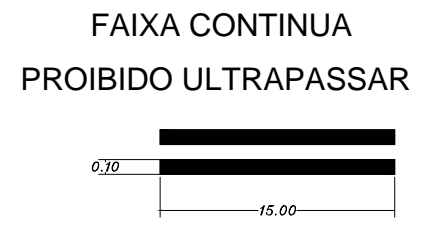
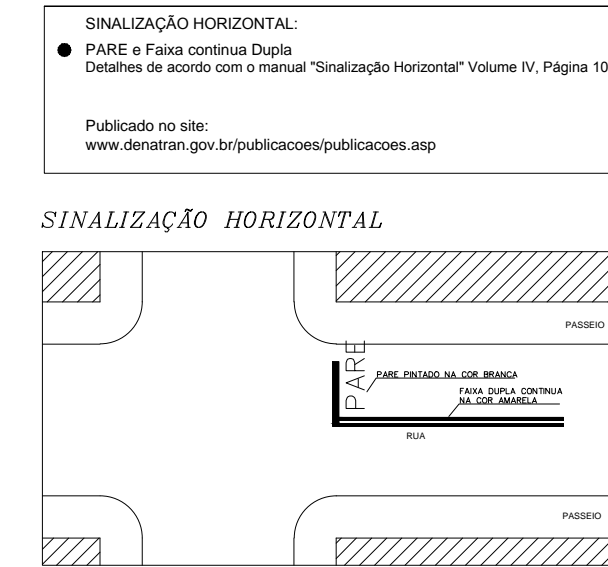
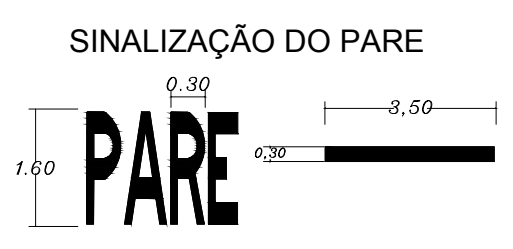
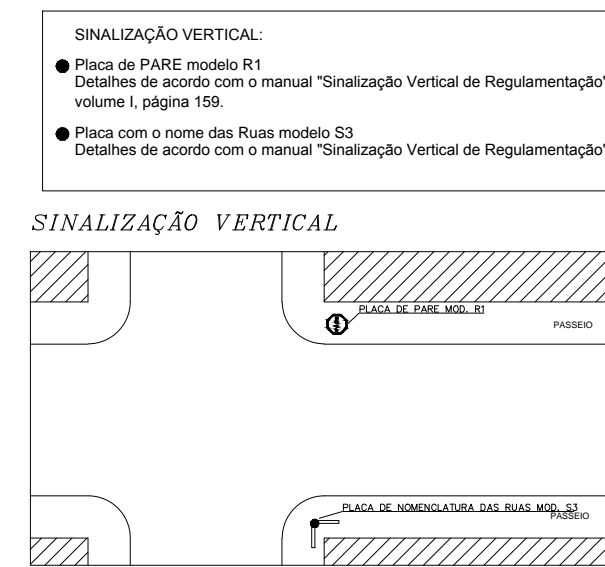
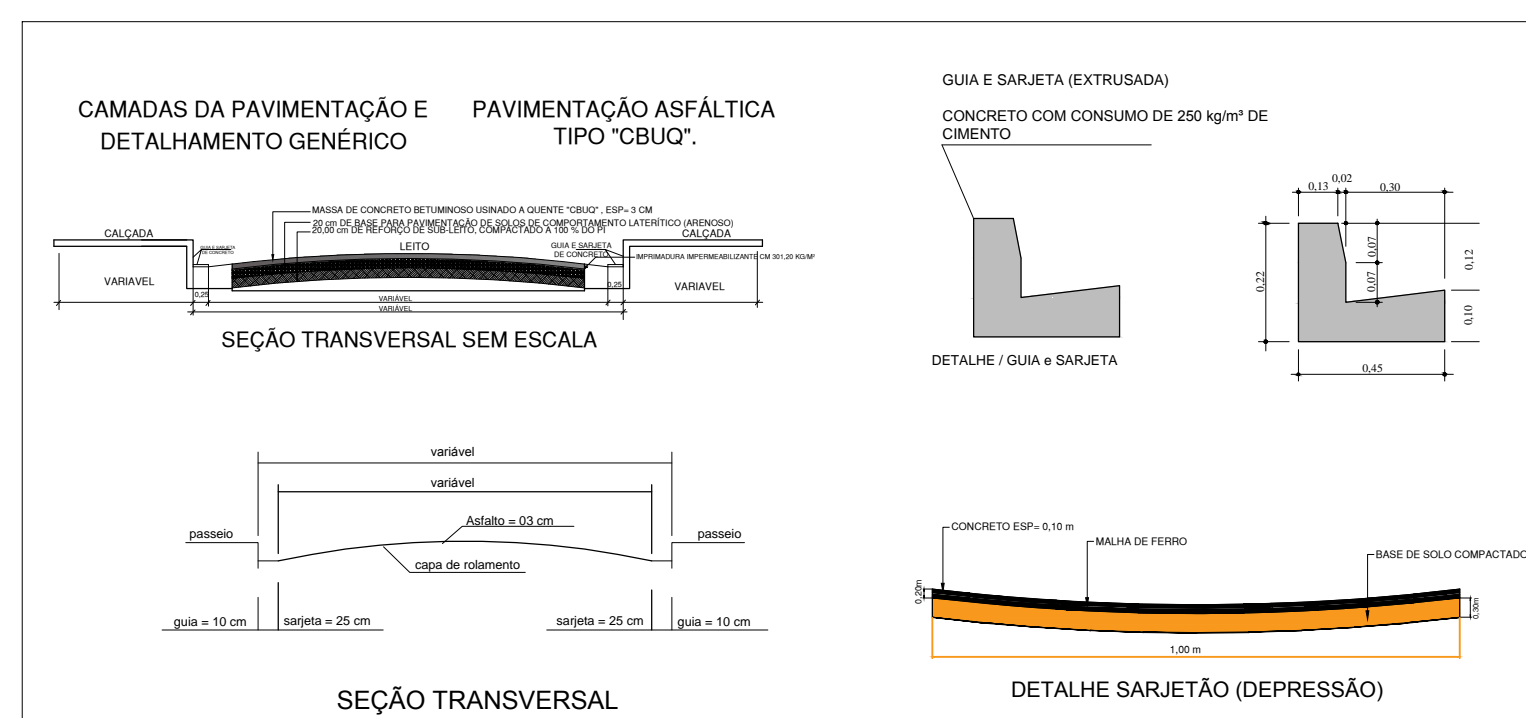


PAVIMENTAÇÃO E
SINALIZAÇÃO
VILA PROGRESSO

PAVIMENTAÇÃO
ACESSO

PAVIMENTAÇÃO
VILA ALVES

PAVIMENTAÇÃO E SINALIZAÇÃO
JD. DO LAGO



RUA MANOEL ALVES
(ANT. RUA 13)

OBS: DEVE SER IDENTIFICADO
O NOME DA RUA ATUAL E ANTIGO

DET. NOME PLACA
S/ESCALA

BARRIO	IDENTIFICAÇÃO DAS RUAS (ANT. RUA)	EXTENSÃO	LARGURA	ÁREA LETO	ÁREA RAO	ÁREA TOTAL	SARJETA	SINAL. HORIZ. PARE	PLACA PARE	SINAL. VERT. NOME DE RUA			
		m	m	m ²	m ²	m ²	m	unid.	unid.	unid.			
VILA PROGRESSO	RUA VICENTE GONÇALVES DA COSTA (ANT. RUA 4)	142,24	6,76	958,78	50,69	1.009,47	-	2,00	11,94	2,00			
	RUA JACINTHO BENEDITO NATTES (ANT. RUA 5)	488,71	6,70	3.274,36	71,53	3.345,89	-	2,00	11,94	2,00			
	RUA SILVESTRE TAVARES DE SOUZA (ANT. RUA 6)	438,44	7,37	3.206,68	51,90	3.458,58	573,54	2,00	11,94	2,00			
	RUA HERACLITO GONÇALVES DE OLIVEIRA (ANT. RUA 7)	386,15	7,30	2.818,90	51,93	2.870,83	667,20	2,00	11,94	2,00			
	RUA JOÃO BENEDITO RIBEIRO (ANT. RUA 8)	458,03	7,89	3.613,86	86,49	3.700,35	688,88	2,00	11,94	2,00			
	RUA IRENE DIAS OLIVEIRA CLEMENTE (ANT. RUA 9)	555,62	7,60	4.222,71	86,66	4.309,37	890,58	2,00	11,94	2,00			
	RUA FIRMINO QUEIROZ DA SILVA (ANT. RUA 10)	563,67	7,07	3.983,73	90,44	4.074,17	908,39	2,00	11,94	2,00			
	RUA RAUL BENTO GARCIA (ANT. RUA 11)	571,47	7,58	4.311,74	79,36	4.411,10	809,94	2,00	11,94	2,00			
	RUA ANTENOR ANTONIO CORREIA (ANT. RUA 12)	579,50	7,54	4.366,41	83,96	4.450,37	830,66	2,00	11,94	2,00			
	RUA MANOEL ALVES (ANT. RUA 13)	579,52	7,90	4.581,41	78,09	4.759,50	523,57	2,00	11,94	2,00			
	RUA FRANCISCO AMARO DA SILVA (ANT. RUA 14)	596,79	6,82	4.070,11	54,22	4.124,33	-	2,00	11,94	2,00			
	RUA RAUL BENTO GARCIA (ANT. RUA 11) - TRECHO 01	84,78	6,34	537,51	12,22	549,73	-	2,00	11,94	2,00			
	RUA RAUL BENTO GARCIA (ANT. RUA 11) - TRECHO 02	85,32	6,97	594,68	16,74	611,42	-	2,00	11,94	2,00			
	RUA RAUL BENTO GARCIA (ANT. RUA 11) - TRECHO 03	83,39	6,87	568,74	10,19	578,93	-	2,00	11,94	2,00			
	RUA HERACLITO GONÇALVES DE OLIVEIRA (ANT. RUA 7) - TRECHO 01	83,72	6,76	565,95	30,29	596,24	-	2,00	11,94	2,00			
	RUA HERACLITO GONÇALVES DE OLIVEIRA (ANT. RUA 7) - TRECHO 02	84,82	7,03	596,28	48,57	644,85	-	2,00	11,94	2,00			
	RUA HERACLITO GONÇALVES DE OLIVEIRA (ANT. RUA 7) - TRECHO 03	79,30	6,84	542,41	20,59	562,90	-	2,00	11,94	2,00			
	RUA HERACLITO GONÇALVES DE OLIVEIRA (ANT. RUA 7) - TRECHO 04	83,05	7,34	609,59	14,82	624,41	-	2,00	11,94	2,00			
	RUA HERACLITO GONÇALVES DE OLIVEIRA (ANT. RUA 7) - TRECHO 05	83,47	7,30	609,33	41,90	651,23	-	2,00	11,94	2,00			
	RUA HERACLITO GONÇALVES DE OLIVEIRA (ANT. RUA 7) - TRECHO 06	85,17	7,61	648,14	103,85	751,99	238,31	2,00	11,94	2,00			
	RUA HERACLITO GONÇALVES DE OLIVEIRA (ANT. RUA 7) - TRECHO 07	84,06	7,31	614,48	103,79	718,27	473,07	2,00	11,94	2,00			
	RUA HERACLITO GONÇALVES DE OLIVEIRA (ANT. RUA 7) - TRECHO 08	84,20	7,30	614,66	110,67	725,33	-	2,00	11,94	2,00			
	RUA HERACLITO GONÇALVES DE OLIVEIRA (ANT. RUA 7) - TRECHO 09	83,87	7,08	593,80	110,67	704,47	-	2,00	11,94	2,00			
	RUA HERACLITO GONÇALVES DE OLIVEIRA (ANT. RUA 7) - TRECHO 10	82,96	7,27	603,12	103,21	706,33	473,00	2,00	11,94	2,00			
	RUA HERACLITO GONÇALVES DE OLIVEIRA (ANT. RUA 7) - TRECHO 11	83,80	7,96	667,05	12,10	679,15	-	2,00	11,94	2,00			
	RUA HERACLITO GONÇALVES DE OLIVEIRA (ANT. RUA 7) - TRECHO 12	84,94	7,75	658,29	51,02	709,31	-	2,00	11,94	2,00			
	RUA HERACLITO GONÇALVES DE OLIVEIRA (ANT. RUA 7) - TRECHO 13	84,13	7,28	612,61	103,86	716,47	386,80	2,00	11,94	2,00			
	RUA HERACLITO GONÇALVES DE OLIVEIRA (ANT. RUA 7) - TRECHO 14	84,18	7,71	649,03	103,85	752,88	-	2,00	11,94	2,00			
	RUA HERACLITO GONÇALVES DE OLIVEIRA (ANT. RUA 7) - TRECHO 15	84,23	8,00	673,68	103,85	777,53	-	2,00	11,94	2,00			
	RUA HERACLITO GONÇALVES DE OLIVEIRA (ANT. RUA 7) - TRECHO 16	84,36	7,78	656,32	103,86	760,18	387,61	2,00	11,94	2,00			
	RUA HERACLITO GONÇALVES DE OLIVEIRA (ANT. RUA 7) - TRECHO 17	83,80	8,00	670,40	103,86	774,26	387,87	2,00	11,94	2,00			
	RUA HERACLITO GONÇALVES DE OLIVEIRA (ANT. RUA 7) - TRECHO 18	85,09	8,00	680,72	105,06	785,78	-	2,00	11,94	2,00			
	RUA HERACLITO GONÇALVES DE OLIVEIRA (ANT. RUA 7) - TRECHO 19	82,99	8,00	663,92	103,84	767,76	190,86	2,00	11,94	2,00			
	RUA HERACLITO GONÇALVES DE OLIVEIRA (ANT. RUA 7) - TRECHO 20	84,34	7,80	657,85	114,43	772,28	-	2,00	11,94	2,00			
	RUA HERACLITO GONÇALVES DE OLIVEIRA (ANT. RUA 7) - TRECHO 21	83,63	7,60	635,44	50,67	686,11	-	2,00	11,94	2,00			
	RUA HERACLITO GONÇALVES DE OLIVEIRA (ANT. RUA 7) - TRECHO 22	84,36	7,81	658,85	103,87	762,72	290,76	2,00	11,94	2,00			
	RUA HERACLITO GONÇALVES DE OLIVEIRA (ANT. RUA 7) - TRECHO 23	84,04	10,18	853,43	99,42	952,85	-	2,00	11,94	2,00			
	RUA HERACLITO GONÇALVES DE OLIVEIRA (ANT. RUA 7) - TRECHO 24	84,54	8,08	683,08	103,86	786,94	388,72	2,00	11,94	2,00			
	RUA HERACLITO GONÇALVES DE OLIVEIRA (ANT. RUA 7) - TRECHO 25	84,53	7,76	655,95	103,81	759,76	-	2,00	11,94	2,00			
	RUA HERACLITO GONÇALVES DE OLIVEIRA (ANT. RUA 7) - TRECHO 26	84,24	7,80	657,07	103,94	761,01	388,87	2,00	11,94	2,00			
	RUA HERACLITO GONÇALVES DE OLIVEIRA (ANT. RUA 7) - TRECHO 27	84,58	7,42	624,47	95,28	719,75	-	2,00	11,94	2,00			
	RUA HERACLITO GONÇALVES DE OLIVEIRA (ANT. RUA 7) - TRECHO 28	83,79	8,00	670,32	103,87	774,19	192,76	2,00	11,94	2,00			
	RUA DONA ALEXANDRINA - TRECHO 01	175,95	2,00	351,90	0,00	351,90	123,33	-	-	-			
	RUA DONA ALEXANDRINA - TRECHO 02	184,72	2,00	369,44	0,00	369,44	133,68	-	-	-			
	RUA DONA ALEXANDRINA - TRECHO 03	183,28	2,00	366,56	0,00	366,56	132,60	-	-	-			
	RUA DONA ALEXANDRINA - TRECHO 04	148,28	2,00	296,56	0,00	296,56	103,08	-	-	-			
	RUA DONA ALEXANDRINA - TRECHO 05	136,57	2,00	273,14	0,00	273,14	94,80	-	-	-			
	RUA DANIEL PEREIRA BORGES	-	-	-	-	-	441,47	-	-	-			
VILA PROGRESSO	RUA ANTONIO VALERIO	481,84	8,00	3.214,72	0,00	3.214,72	803,68	2,00	11,94	2,00			
	AV. ROQUE VIANA ROMANELLI - 01	480,07	8,00	3.840,56	0,00	3.840,56	-	-	-	-			
ACISSO	AV. ROQUE VIANA ROMANELLI - 02	77,37	2,63	202,33	0,00	202,33	1.100,70	-	-	-			
	AV. ROQUE VIANA ROMANELLI - 03	78,56	8,81	751,61	211,23	962,84	-	-	-	-			
	RUA JOSÉ ESTANISLAU DOS SANTOS (ANT. RUA 22)	116,75	7,00	817,25	0,00	817,25	-	-	-	-			
VILA ALVES	RUA ANTONIO DIAS B. NETO (ANT. AVENIDA TRÊS)	93,80	7,00	656,60	10,74	667,34	-	-	-	-			
	PROL. RUA INEZ DA SILVA (ANT. RUA 06)	95,00	7,00	665,00	0,00	665,00	-	-	-	-			
TOTAL						77.107,14	12.685,45	86,00	513,42	86,00	25,80	46,00	5,18

MUNICÍPIO DE CARDOSO
SECRETARIA MUNICIPAL DE OBRAS E SERVIÇOS
RUA DR. CENOBELINO DE BARROS SERRA, 870 CEP 15.570-000 FONE 17-3466.3900
E-mail: secretariaobras@cardoso.sp.gov.br

INFRAESTRUTURA URBANA FOLHA ÚNICA

TÍTULO
PAVIMENTAÇÃO ASFÁLTICA TIPO " CBUQ" E SINALIZAÇÃO VIÁRIA
LOCAL
DIVERSAS RUAS DO MUNICÍPIO
MUNICÍPIO
CARDOSO - SP **" CIDADE DOS GRANDES LAGOS "**

ESCALA
1:2.500
DATA
MARÇO DE 2020
DESENHO
GUILHERME V.
OBRA
PAVIMENTAÇÃO 77.107,14 m²
GUIAS 12.685,45 m
JAIRES CESAR NATTES
PREFEITO DE CARDOSO
JANDERSON JOSÉ RODRIGUES DIAS
ENGENHEIRO CIVIL CREA: 586.991.784-5
ART nº

ÁREA DESTINADA A APROVAÇÃO