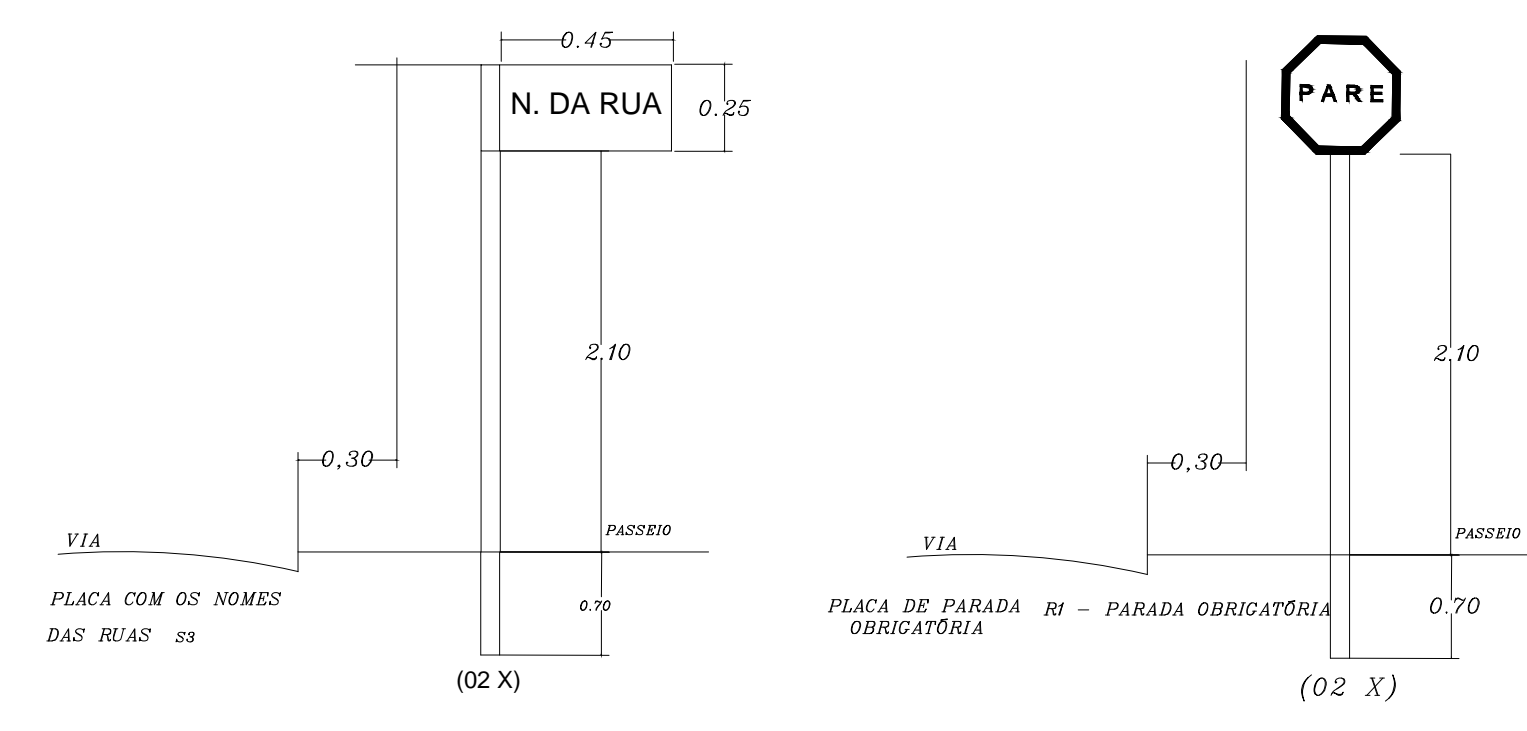
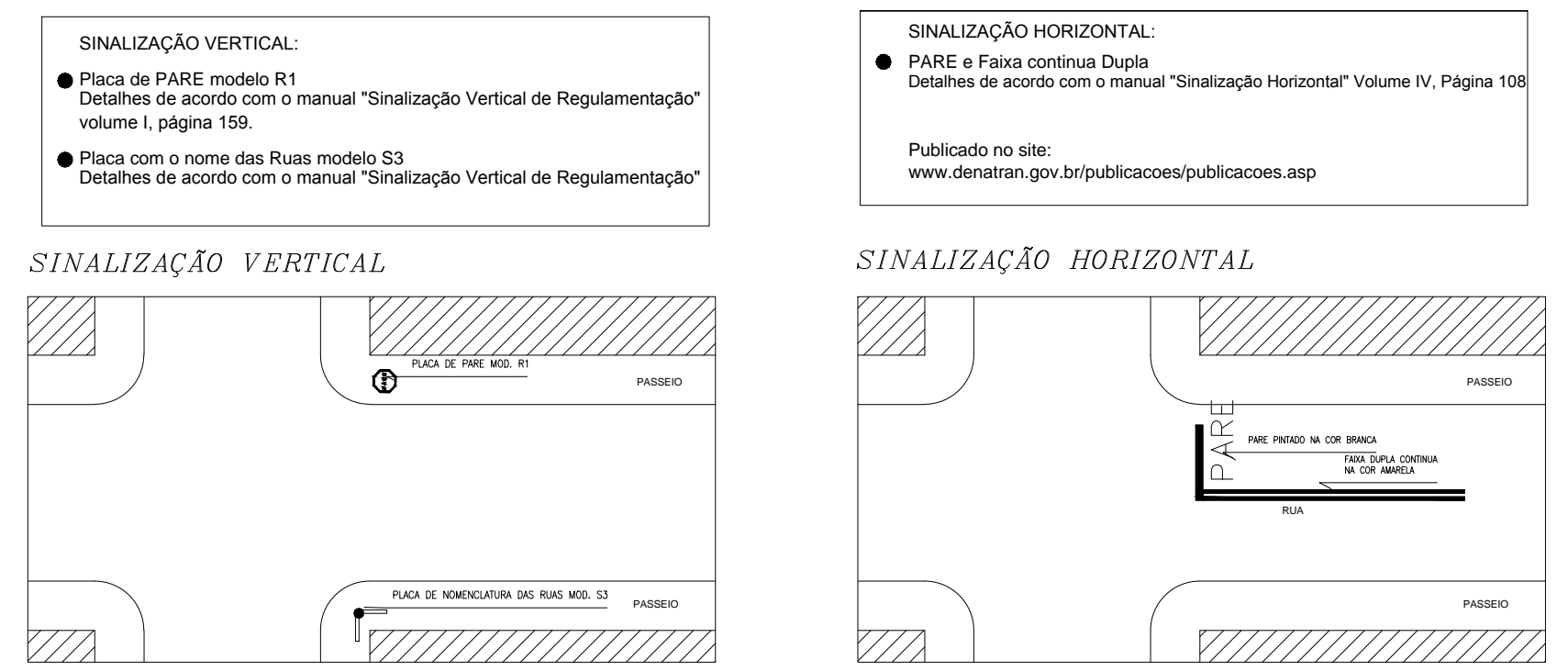


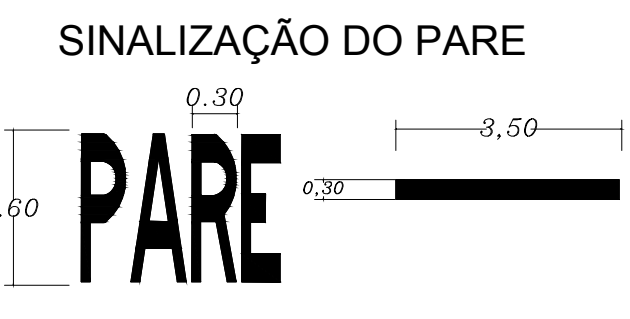
RUAS INDICAÇÃO DE SINALIZAÇÃO	SINALIZAÇÃO HORIZONTAL "PARE" m²		PLACA PARE		SINALIZAÇÃO VERTICAL "NOME RUA"	
	Unid.	m²	Unid.	m²	Unid.	m²
RUA MANOEL ESTEVÃO DA SILVA	2,00	11,94	2,00	0,60	04,00	0,45
TOTAL	2,00	11,94	2,00	0,60	04,00	0,45

DENOMINAÇÃO DAS RUAS	EXTENSÃO m	LARGURA m	ÁREA LEITO m²	ÁREA RAIÃO m²	ÁREA TOTAL m²
R. MANOEL ESTEVÃO DA SILVA	605,83	7,80	4.725,47	58,94	4.784,41
R. DONA ALEXANDRINA	110,20	—	286,50	—	286,50
TOTAL	716,03	—	5.011,97	58,94	5.070,91

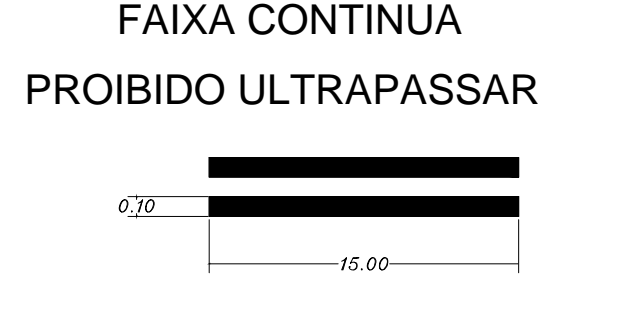


SINALIZAÇÃO VERTICAL S/ESCALA

SINALIZAÇÃO HORIZONTAL S/ESCALA



SINALIZAÇÃO DO PARE



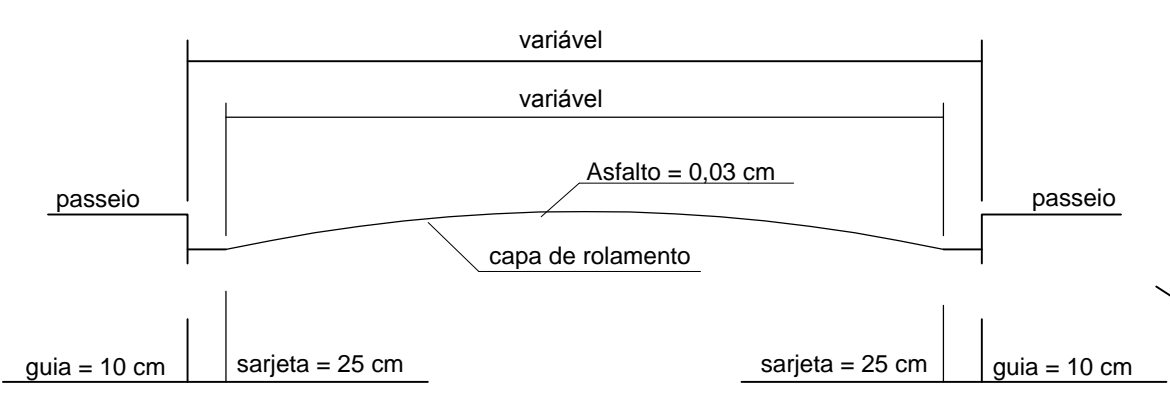
FAIXA CONTINUA PROIBIDO ULTRAPASSAR

CAMADAS DA PAVIMENTAÇÃO E DETALHAMENTO GÊNÉRICO PAVIMENTAÇÃO ASFÁLTICA TIPO "CBUQ".

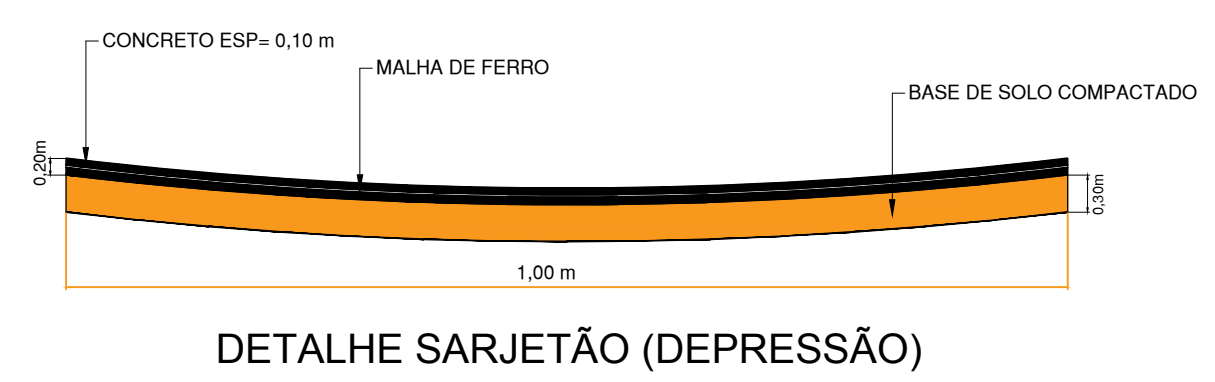


SEÇÃO TRANSVERSAL SEM ESCALA

ÁREA A SER ASFALTADA = 5.070,91 m²



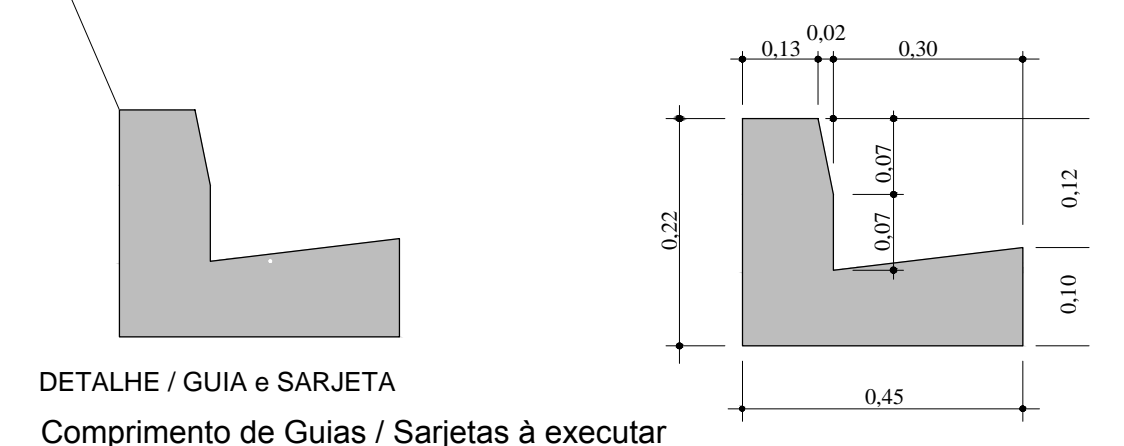
SEÇÃO TRANSVERSAL



DETALHE SARJETÃO (DEPRESSÃO)

EXECUÇÃO DE GUIAS E SARJETAS	EXTENSÃO m
RUA MANOEL ESTEVÃO DA SILVA	39,50
RUA DONA ALEXANDRINA	122,20
TOTAL	161,70

GUIA E SARJETA (EXTRUSADA) CONCRETO COM CONSUMO DE 250 kg/m³ DE CIMENTO



DETALHE / GUIA E SARJETA Comprimento de Guias / Sarjetas à executar = 161,70 m.

**MUNICÍPIO DE CARDOSO**  
SECRETARIA MUNICIPAL DE OBRAS E SERVIÇOS  
RUA DR. CENOBELINO DE BARROS SERRA, 870 CEP 15.570-000 FONE 17-3466.3900  
E-mail: secretariaobras@cardoso.sp.gov.br

INFRA ESTRUTURA URBANA FOLHA ÚNICA

TÍTULO  
PAVIMENTAÇÃO ASFÁLTICA TIPO "CBUQ"  
LOCAL  
DIVERSAS RUAS - JARDIM DO LAGO  
MUNICÍPIO  
CARDOSO - SP  
" CIDADE DOS GRANDES LAGOS "

ESCALA SEM ESCALA	<b>JAIR CESAR NATTES</b> PREFEITO DE CARDOSO  <b>JANDERSON JOSÉ RODRIGUES DIAS</b> ENGENHEIRO CIVIL CREA: 596.991.784-5  ART nº
DATA OUTUBRO DE 2019	
DESENHO PÂMELA ROCHA	
OBRA PAVIMENTAÇÃO 5.070,91 m² GUIAS 161,70 m	

ÁREA DESTINADA A APROVAÇÃO