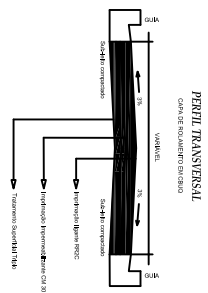
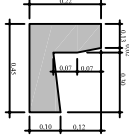
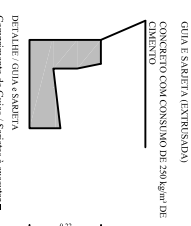


DENOMINAÇÃO DAS RUAS	EXTENSÃO m	LARGURA m	ÁREA LETO m ²	ÁREA FAIO m ²	ÁREA TOTAL m ²
RUA MIGUEL PINTO DE SOUZA	224,00	7,50	1.690,00	28,42	1.708,42
RUA 19	75,60	7,15	540,54	6,57	547,11
RUA 20	69,50	7,40	514,30	10,48	524,78
RUA 21	69,00	7,90	545,10	14,03	559,13
TOTAL	438,10	29,95	3.279,94	59,50	3.339,44



MUNICÍPIO DE CARDOSO
SECRETARIA MUNICIPAL DE OBRAS E SERVIÇOS
 RUA DR. CESAR LUIZ DE ANDRADE SERRA, CAIXA DE CORREIO Nº 75, CENTRO, FORTIÇA, SP
 E-mail: secret@cardoso.sp.gov.br

INFRA ESTRUTURA URBANA FOLHA ÚNICA
TÍTULO PAVIMENTAÇÃO ASFÁLTICA TIPO "CRUO"
LICAL DIVERSAS RUAS - JARDIM DO LAGO
MUNICÍPIO CARDOSO - SP
" CIDADE DOS GRANDES LAGOS "

ESCALA SEMI ESCALA
DATA JULHO DE 2019
PROJETO PAINELA ROMEIA
OBRA PAVIMENTAÇÃO GUA E SARETAS
ÁREA DESTINADA A APROVAÇÃO

ÁREA DESTINADA A APROVAÇÃO

PROJETO JARDIM GRANDES LAGOS
PROJETA JANDSON JOSÉ RODRIGUES DA SILVA
PROJETA JANDSON JOSÉ RODRIGUES DA SILVA
PROJETA JANDSON JOSÉ RODRIGUES DA SILVA