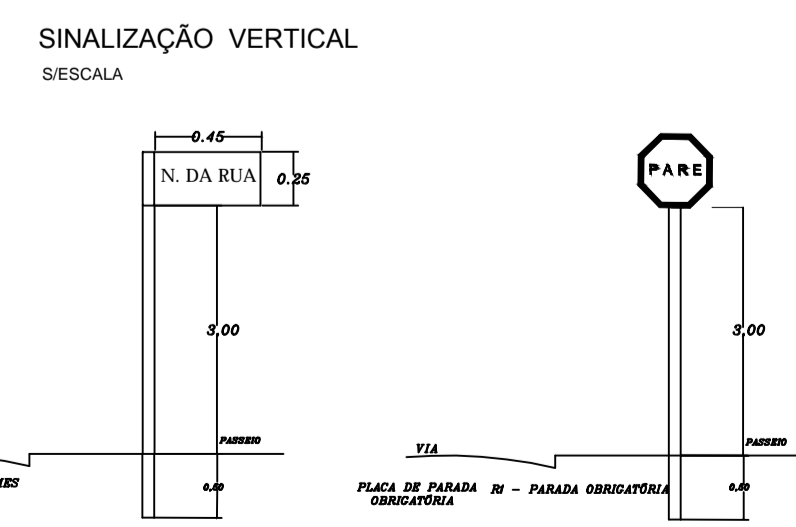
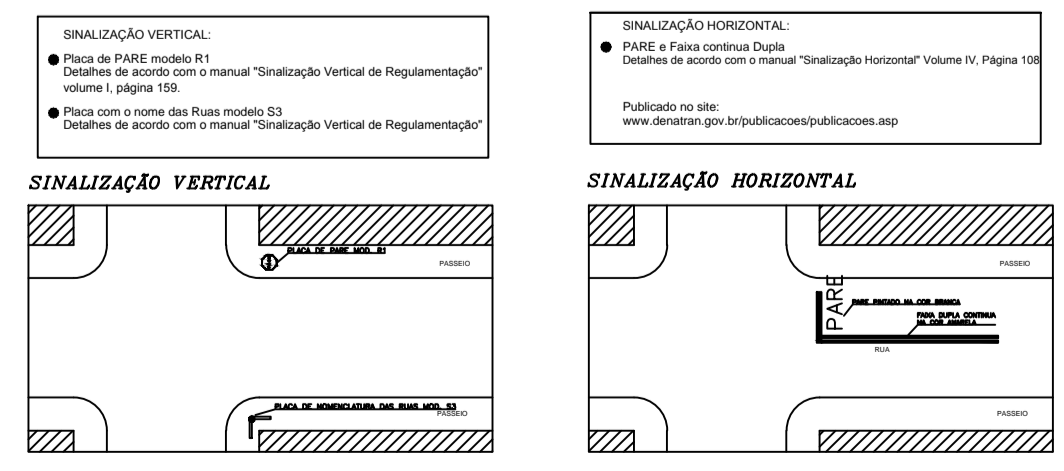
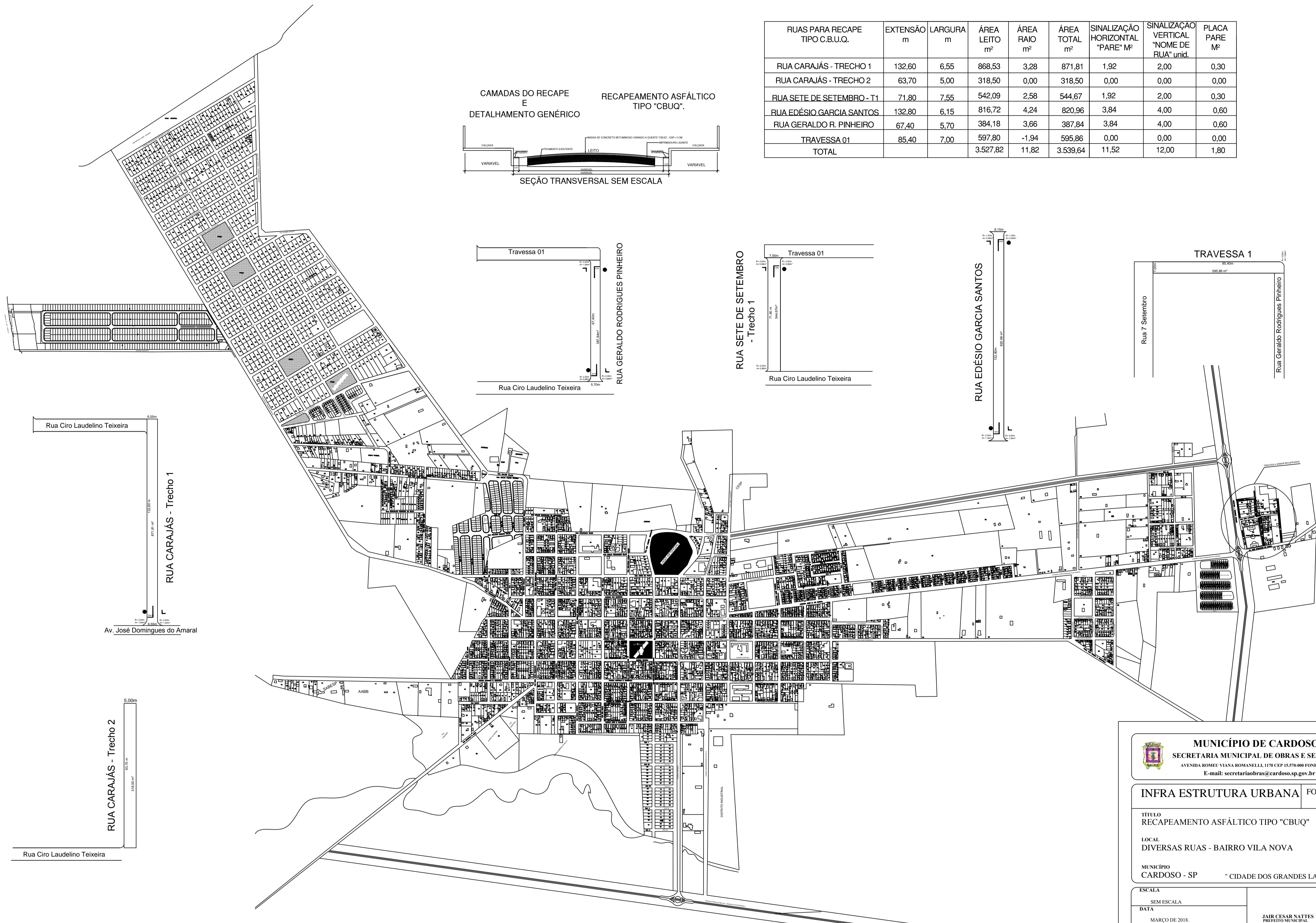
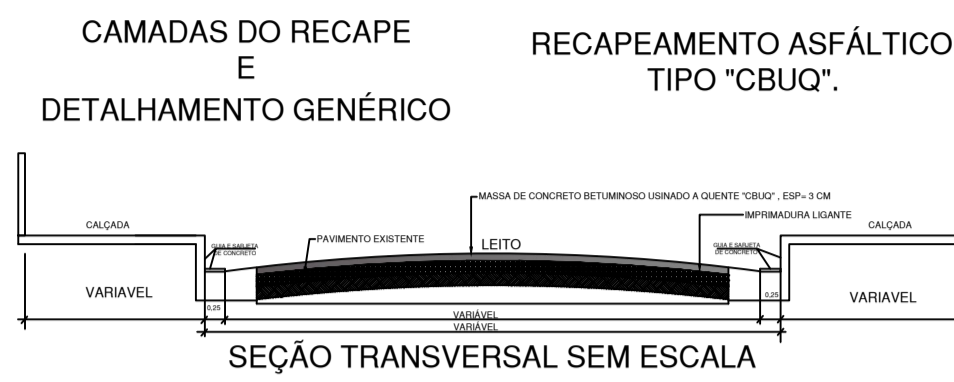


RUAS PARA RECAPE TIPO C.B.U.Q.	EXTENSÃO m	LARGURA m	ÁREA LEITO m ²	ÁREA RAIOS m ²	ÁREA TOTAL m ²	SINALIZAÇÃO HORIZONTAL "PARE" M ²	SINALIZAÇÃO VERTICAL "NOME DE RUA" unid.	PLACA PARE M ²
RUA CARAJÁS - TRECHO 1	132,60	6,55	868,53	3,28	871,81	1,92	2,00	0,30
RUA CARAJÁS - TRECHO 2	63,70	5,00	318,50	0,00	318,50	0,00	0,00	0,00
RUA SETE DE SETEMBRO - T1	71,80	7,55	542,09	2,58	544,67	1,92	2,00	0,30
RUA EDÉSIO GARCIA SANTOS	132,80	6,15	816,72	4,24	820,96	3,84	4,00	0,60
RUA GERALDO R. PINHEIRO	67,40	5,70	384,18	3,66	387,84	3,84	4,00	0,60
TRAVESSA 01	85,40	7,00	597,80	-1,94	595,86	0,00	0,00	0,00
TOTAL			3.527,82	11,82	3.539,64	11,52	12,00	1,80



MUNICÍPIO DE CARDOSO
SECRETARIA MUNICIPAL DE OBRAS E SERVIÇOS
AVENIDA ROMEU VIANA ROMANELLI, 1170 CEP: 15.570-000 FONE: 3466.3473
E-mail: secretariaobras@cardoso.sp.gov.br

INFRA ESTRUTURA URBANA / **FOLHA ÚNICA**

TÍTULO: RECAPEAMENTO ASFÁLTICO TIPO "C.B.U.Q"

LOCAL: DIVERSAS RUAS - BAIRRO VILA NOVA

MUNICÍPIO: CARDOSO - SP "CIDADE DOS GRANDES LAGOS"

ESCALA: SEM ESCALA

DATA: MARÇO DE 2018.

OBRA: RECAPEAMENTO 3.539,64 m²

JAIR CESAR NATTES
PREFEITO MUNICIPAL

JANDERSON JOSÉ RODRIGUES DIAS
Secretário de Obras e Serviços Públicos
Engenheiro Civil - CREA/SP: 58691/184-5

ART:

ÁREA DESTINADA A APROVAÇÃO