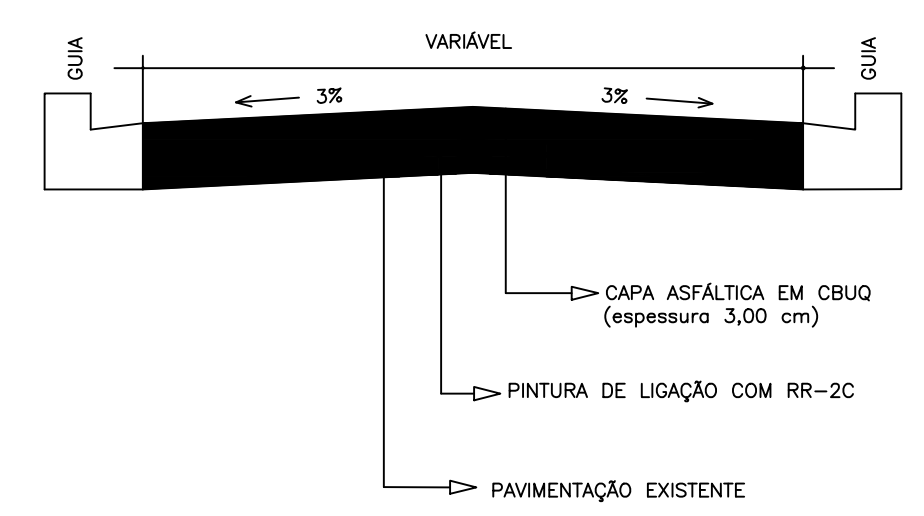
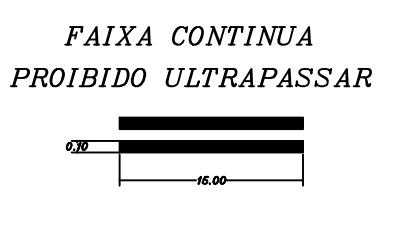
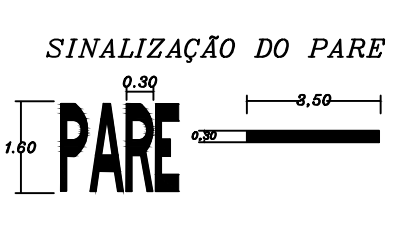
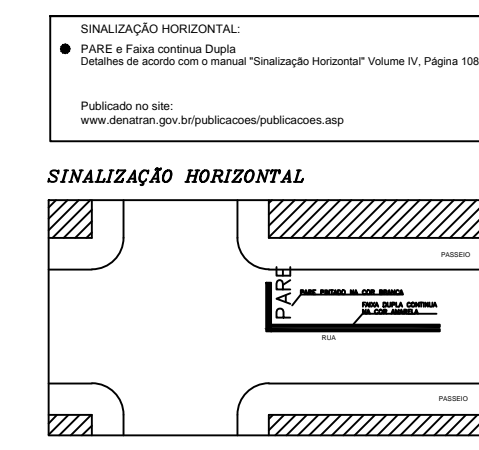
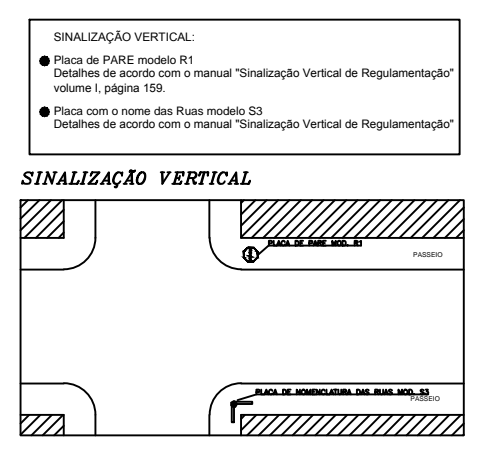


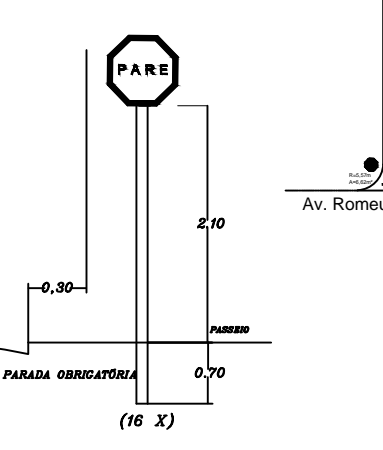
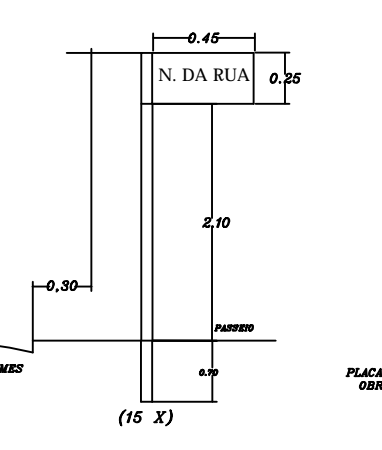
PERFIL TRANSVERSAL
CAPA DE ROLAMENTO EM CBUQ



RUAS PARA RECAPE TIPO C.B.U.Q.	EXTENSÃO m	LARGURA m	ÁREA LEITO m²	ÁREA RAIOS m²	ÁREA TOTAL m²	SINALIZAÇÃO HORIZONTAL "PARE" m²	SINALIZAÇÃO VERTICAL "NOME RUA" unid.	PLACA M²
AVENIDA JOÃO VALENTIM PEREIRA	202,95	6,40	1.298,88	9,07	1.307,95	5,97	2,00	0,30
RUA DONA MARIA GONÇALVES	179,00	7,45	1.333,55	12,39	1.345,94	23,88	4,00	0,60
RUA FRANCISCO BIAGI	235,50	8,00	1.884,00	3,93	1.887,93	5,97	2,00	0,30
RUA DOLOR MARCELINO DE MENDONÇA	138,30	7,45	1.030,33	2,36	1.032,69	5,97	2,00	0,30
RUA JOSÉ MARTINS	364,35	6,20	2.258,97	56,37	2.315,34	5,97	2,00	0,30
RUA TUFÁILE - TRECHO 1	86,00	7,60	653,60	25,49	679,09	11,94	2,00	0,30
RUA TUFÁILE - TRECHO 2	25,60	7,60	194,56	14,50	209,06	11,94	2,00	0,30
RUA DEPUTADO CASTRO DE CARVALHO	92,00	7,35	676,20	10,70	686,90	5,97	2,00	0,30
TOTAL	1.323,70	IRREG.	9.330,09	134,81	9.964,90	77,61	18,00	2,70 m²



SINALIZAÇÃO VERTICAL
SEM ESCALA



MUNICÍPIO DE CARDOSO
SECRETARIA DE OBRAS E SERVIÇOS PÚBLICOS
RUA DR. CENOBELINO DE BARROS SEBRA, 879 CEP: 15.578-400 FONE: 3466.3900
E-mail: secretariaobras@cardoso.sp.gov.br

INFRA ESTRUTURA URBANA FOLHA ÚNICA

TÍTULO
RECAPEAMENTO ASFÁLTICO TIPO " CBUQ " e SINALIZAÇÃO DE TRÂNSITO
LOCAL
DIVERSAS RUAS DA CIDADE
MUNICÍPIO
CARDOSO - SP " CIDADE DOS GRANDES LAGOS "

ESCALA
SEM ESCALA
DATA
MARÇO DE 2018
DESENHO
PÂMELA ROCHA
OBRA
RECAPEAMENTO 9.464,90 m²
JANDERSON JOSÉ RODRIGUES DIAS
SECRETÁRIO DE OBRAS E SERVIÇOS PÚBLICOS
ENGENHEIRO CIVIL - CREA/SP-586.991/784-5
ART: 28027230180194482

ÁREA DESTINADA A APROVAÇÃO